

*Program rozvoja obce*

*Veľké Blahovo*

*na roky 2014 – 2020*



**Zhotoviteľ : EPIC Partner a.s. ,Komárno**



## Obsah

Úvod.....	4
1. Analytická časť	8
<b>1.1. Súhrnná charakteristika územia</b>	<b>8</b>
1.1.1. Historický vývoj	11
1.1.2. Kultúrno-historický potenciál obce a názov obce	12
1.1.3. Významné osobnosti obce Veľké Blahovo	15
1.1.4. Analýza súčasnej rozvojovej úrovne obce a jej rozvojových faktorov	17
<b>1.2. Ekonomická štruktúra a ekonomický rozvoj obce</b>	<b>18</b>
1.2.1. Ekonomická štruktúra vytváraná súkromným sektorom	18
<b>1.3. Sociálna charakteristika – ľudské zdroje</b>	<b>19</b>
1.3.1. Veková štruktúra obyvateľstva	19
1.3.2. Demografický vývoj obce	21
<b>1.4. Technická infraštruktúra</b>	<b>22</b>
1.4.1. Dopravná a administratívna poloha obce	22
1.4.2. Telekomunikácie	23
1.4.3. Elektrifikácia	23
1.4.4. Vodovod	23
1.4.5. Kanalizácia	23
1.4.6. Verejné osvetlenie	23
<b>1.5. Sociálna infraštruktúra</b>	<b>24</b>
1.5.1. Spoločenské a kultúrne aktivity v obci	24
<b>1.6. Ekonomický potenciál</b>	<b>26</b>

<b>1.6.1. Priemysel – podnikateľské sféry a activity</b>	26
<b>1.7. SWOT analýza</b>	27
2. Strategická časť	30
<b>2.1. Strategické ciele obce</b>	32
2.1.1. Rozvojová vízia obce	33
3. Programová časť	36
<b>3.1. Akčný plan</b>	36
<b>3.2. Súbor ukazovateľov výsledkov a dosahov vrátane východiskových a cieľových hodnôt</b>	39
4. Realizačná časť	44
<b>4.1. Popis organizačného zabezpečenia</b>	44
<b>4.2. Komunikácia a publicita</b>	45
5. Finančná časť	48
<b>5.1. Finančné zabezpečenie</b>	48
Záver.....	50
Prílohy.....	52

## Úvod

---

### *Formulár č. Ú 1 – Hlavička dokumentu PRO (povinný v predpísanej štruktúre)*

<b>Názov:</b>	Program rozvoja obce Veľké Blahovo na roky 2014-2020
<b>Typ:</b>	Strednodobý rozvojový dokument, ktorý je vypracovaný v súlade s cieľmi a prioritami ustanovenými v národnej stratégii regionálneho rozvoja a zohľadňuje ciele a priority ustanovené v programe hospodárskeho rozvoja a sociálneho rozvoja vyššieho územného celku, na území ktorého sa obec nachádza, a je vypracovaný podľa záväznej časti územnoplánovacej dokumentácie obce.
<b>Územné vymedzenie:</b>	Obec Veľké Blahovo
<b>Územný plán obce schválený:</b>	nie
<b>Dátum schválenia PRO:</b>	V procese prípravy
<b>Dátum splatnosti:</b>	01.01.2015-31.12.2020
<b>Verzia časti dokumentu:</b>	1.0
<b>Publikovaný verejne:</b>	Informácia na obecnom zastupiteľstve
<b>Predkladá:</b>	Mária Bődök, starostka obce

### *Formulár č. Ú 2 – Zámer spracovania PRO (Povinný v prepísanej štruktúre)*

<b>Názov dokumentu:</b>	Program rozvoja obce Veľké Blahovo na roky 2014-2020
-------------------------	--

<b>Forma spracovania:</b>	S pomocou externých odborníkov. Spracovateľom je spoločnosť: EPIC Partner a.s., Dunajské nábrežie 14, 945 01 Komárno, IČO: 48 038 521.
<b>Riadenie procesu spracovania:</b>	Dokument bol spracovaný podľa platnej legislatívy na podporu regionálneho rozvoja a metodiky na spracovanie PRO.
<b>Obdobie spracovania:</b>	Obdobie spracovania PRO je od 15. 11. 2015 do 30. 11. 2015
<b>Financovanie spracovania:</b>	Náklady na vlastné spracovanie dokumentu boli financované z vlastných zdrojov obce Veľké Blahovo (rozpočet obce).

**Program rozvoja obce Veľké Blahovo** je hlavným strategickým dokumentom pri určovaní smerovania ďalšieho rozvoja územia obce Veľké Blahovo, ktorým sa riadia zástupcovia obce pri výkone svojej činnosti a rozhodovaní a odzrkadľuje potreby obyvateľov obce.

**Program rozvoja obce** (ďalej len „PRO“) je strednodobý rozvojový dokument, ktorý je vypracovaný v súlade s cieľmi a prioritami ustanovenými v národnej stratégii regionálneho rozvoja a zohľadňuje ciele a priority ustanovené v programe hospodárskeho rozvoja a sociálneho rozvoja vyššieho územného celku, na území ktorého sa obec nachádza, a je vypracovaný podľa záväznej časti územnoplánovacej dokumentácie obce. Má charakter strategického, t.j. dlhodobého dokumentu, ktorý je výsledkom vzájomnej spolupráce všetkých záujmových skupín alokovaných v obci. V podobe tohto dokumentu získava obec nástroj na aktívne riadenie rozvoja založené na iniciovaní žiaducich zmien a stanovení rozvojových priorít, ktoré umožnia obci realizovať dlhodobý rozvoj pomocou cielenej stratégie.

Zohľadňuje ciele ustanovené v programe hospodárskeho a sociálneho rozvoja Trnavského samosprávneho kraja. Je spracovaný v zmysle novely zákona č. 309/2014 Z. z. z 15. októbra 2014, ktorým sa mení a dopĺňa zákon č. 539/2008 Z. z. o podpore regionálneho rozvoja, ktorý stanovuje "vypracovávať, schvaľovať, riadiť a pravidelne vyhodnocovať plnenie programu rozvoja obce. Plní úlohu komplexného rozvojového dokumentu a zastrešuje všetky oblasti sociálno – ekonomického rozvoja. Je účelovo spracovaný z hľadiska cieľov a priorít rozvoja SR a možností využívania fondov EÚ.

Základný legislatívny rámec pre vypracovanie PRO Veľké Blahovo tvorí Zákon NR SR č. 539/2008 Z.z. o podpore regionálneho rozvoja a Zákon NR SR č. 369/1990 Z.z. o obecnom

zriadení. Jedným z hlavných nástrojov, prostredníctvom ktorého obec zabezpečuje regionálny rozvoj je PRO.

**Potreba vypracovať nový PRO** Veľké Blahovo je podmienená zmenenými podmienkami v spoločnosti a živote obce, ďalej zo zmenených legislatívnych podmienok v SR (schválenie novely zákona č. 539/2008 Z.z. o podpore regionálneho rozvoja) a vyplýva z prípravy na nové programové obdobie 2014-2020 pre čerpanie štrukturálnych a investičných fondov Európskej únie (EŠIF, zdroj: Partnerská dohoda SR na roky 2014-2020, Národná stratégia regionálneho rozvoja, priority Trnavského samosprávneho kraja, Regionálna integrovaná územná stratégia (ďalej len RIUS)).

**Metodika vypracovania dokumentu:** uplatnenie princípu partnerstva v súlade s metodikou OECD Nástroje regionálnej politiky na úrovni samosprávnych krajov SR a Metodikou pre spracovanie PRO (Ministerstvo dopravy, výstavby a regionálneho rozvoja SR, júl 2014). PRO Veľké Blahovo je vypracovaný v súlade s cieľmi a prioritami ustanovenými pre Trnavský samosprávny kraj v Národnej stratégii regionálneho rozvoja (máj 2014). Pri jeho vypracovaní sa uplatňuje princíp partnerstva.

**Partnerstvo** je spolupráca sociálno-ekonomických partnerov na príprave, uskutočňovaní, financovaní, monitorovaní a hodnotení realizácie priorít a cieľov podpory regionálneho rozvoja.

**Sociálno-ekonomickí partneri** sú ústredné orgány štátnej správy, miestne orgány štátnej správy, vyššie územné celky, obce, mikroregionálne združenia a iné fyzické a právnické osoby pôsobiace v oblasti regionálneho rozvoja na celoštátnej, regionálnej a miestnej úrovni.

#### **Základné východiskové dokumenty na miestnej úrovni**

- Program rozvoja obce Veľké Blahovo 2007-2013,
- Záverečný účet obce Veľké Blahovo na roky 2007 až 2012,
- Koncepcia odpadového hospodárstva Obce Veľké Blahovo v rokoch 2009-2013,
- Rating obce.

#### **Základné východiskové dokumenty na úrovni kraja**

- Program hospodárskeho, sociálneho a kultúrneho rozvoja TTSK 2007 – 2013,
- Územný plán VÚC TTSK,
- Regionálna inovačná stratégia TTSK, 2011.

### **Základné východiskové dokumenty na národnej úrovni**

- Partnerská dohoda na roky 2014-2020,
- Operačné programy – Kvalita životného prostredia, Integrovaná infraštruktúra, Efektívna verejná správa, Ľudské zdroje, Výskum a inovácie, Integrovaný operačný program a ostatné,
- Národná stratégia regionálneho rozvoja Slovenskej republiky (2014),
- Základné východiskové dokumenty na nadnárodnej úrovni,
- Stratégia Európa 2020,
- Spoločenský strategický rámec EK.

### **Formulár Ú8 - Zoznam analyzovaných koncepčných dokumentov (Povinný v predpísanej štruktúre)**

<b>Zoznam analyzovaných koncepčných dokumentov</b>			
<b>Názov dokumentu</b>	<b>Platnosť dokumentu</b>	<b>Úroveň dokumentu</b>	<b>Zdroj</b>
<b>Stratégia Európa 2020</b>	2020	európska	<a href="http://www.mindop.sk">www.mindop.sk</a>
<b>Národná stratégia regionálneho rozvoja SR (NSRR)</b>	2030	národná	<a href="http://www.mindop.sk">www.mindop.sk</a>
<b>Koncepcia územného rozvoja Slovenska 2001- záväzná časť v znení KURS 2011</b>	2030	národná	<a href="http://www.mindop.sk">www.mindop.sk</a>
<b>Metodika na vypracovanie PRO</b>	2014 - 2020	národná	<a href="http://www.mindop.sk">www.mindop.sk</a>
<b>Národná stratégia pre globálne vzdelávanie na obdobie rokov 2012-2016</b>	2016	národná	<a href="http://www.statpedu.sk">www.statpedu.sk</a>
<b>Program hospodárskeho a sociálneho rozvoja TTSK</b>	2018	regionálna	<a href="http://www.unsk.sk">www.unsk.sk</a>
<b>Územný plán VÚC TTSK</b>	2015	regionálna	<a href="http://www.uzemneplany.sk">www.uzemneplany.sk</a>
<b>Plán rozvoja verejných vodovodov a verejných kanalizácií Trnavského</b>	2015	regionálna	<a href="http://www.enviroportal.sk">www.enviroportal.sk</a>

<b>samosprávneho kraja</b>			
<b>Program odpadového hospodárstva Trnavského kraja</b>	2015	regionálna	<a href="http://www.minv.sk">www.minv.sk</a>
<b>Správa o naplnení priorít a cieľov Národnej stratégie regionálneho rozvoja Trnavského kraja</b>	2014	regionálna	<a href="http://www.telecom.gov.sk">www.telecom.gov.sk</a>
<b>Plán hospodárskeho a sociálneho rozvoja obce Veľké Blahovo</b>	2014	miestna	<a href="http://www.velkeblahovo.sk">www.velkeblahovo.sk</a>

## 1. Analytická časť

---

*Formulár A1 - Zoznam kvantitatívnych a kvalitatívnych dát (povinný v predpisanej štruktúre)*

<b>Zoznam použitých kvantitatívnych a kvalitatívnych dát</b>		
<b>Oblasť dát/Téma</b>	<b>Zdroj dát</b>	<b>Webová stránka</b>
<b>Demografia</b>	Štatistický úrad SR Inštitút informatiky a štatistiky	<a href="http://www.slovakstatistics.sk">www.slovakstatistics.sk</a> <a href="http://www.infostat.sk">www.infostat.sk</a>
<b>Bývanie</b>	Štatistický úrad SR Inštitút informatiky a štatistiky	<a href="http://www.slovakstatistics.sk">www.slovakstatistics.sk</a> <a href="http://www.infostat.sk">www.infostat.sk</a>
<b>Školstvo a vzdelávanie</b>	Štatistický úrad SR Ústav informácií a prognóz	<a href="http://www.slovakstatistics.sk">www.slovakstatistics.sk</a> <a href="http://www.uips.sk">www.uips.sk</a>
<b>Zdravotníctvo</b>	Národné centrum zdravotníckych informácií	<a href="http://www.nczisk.sk">www.nczisk.sk</a>
<b>Sociálna starostlivosť</b>	Úrad práce, sociálnych vecí a rodiny SR Ministerstvo vnútra SR	<a href="http://www.upsvar.sk">www.upsvar.sk</a> <a href="http://www.minv.sk">www.minv.sk</a>
<b>Ekonomická situácia</b>	Štatistický úrad SR Slovenská agentúra pre rozvoj	<a href="http://www.slovakstatistics.sk">www.slovakstatistics.sk</a> <a href="http://www.sario.sk">www.sario.sk</a>



	investícií a obchodu Finančná správa SR	<a href="http://www.financnasprava.sk">www.financnasprava.sk</a>
<b>Životné prostredie</b>	Slovenský hydrometeorologický ústav Slovenská agentúra životného prostredia	<a href="http://www.shmu.sk">www.shmu.sk</a> <a href="http://www.enviroportal.sk">www.enviroportal.sk</a>

### ***1.1. Súhrnná charakteristika územia***

**Obec Veľké Blahovo** (maďarsky Nagyabony, Nemesabony, do roku 1948 Veľký Aboň) leží v Podunajskej nížine, v pokojnej lokalite Žitného Ostrova. V minulosti je nazývali aj Zlatou záhradou, lebo táto krajina bola vždy bohatá na ryby, na divú zver, na ovocie a na plodiny.

Veľké Blahovo leží západne, 3 km od Dunajskej Stredy. Zo severnej strany susedí s obcou Vydrany, z južnej strany s Lesnými Kračanmi a Kráľovičovými Kračanmi, zo západnej strany s Orechovou Potôňou. Na začiatku 20. storočia obec mala 183 domov, počet obyvateľov bol 1 040. Dnes je počet obyvateľov 1 431.

Obec má od roku 1 895 železničnú stanicu a poštový úrad. Pred niekoľkými storočiami sa na mieste obce nachádzali močaristké, trstinou zarastané plochy. Tak v dedine, ako aj v chotári dediny možno vidieť ešte aj dnes pozostatky starých ramien Dunaja, sledujúc ich trasu sa dostaneme k dnešnému Dunaju. V prvej polovici 20. storočia sa dalo ešte člnkovať na kanáli

(jazere), ktorý tiekol cez celú dedinu, od obce bolo možno prenajať zvlášne rybárske oprávnenie na túto vodu. V pomere plytkej vode – 60 až 80 cm – žilo neuveriteľne veľké množstvo rýb, lebo bohaté vodné rastlinstvo zabezpečilo ideálne podmienky

k ich rozmnoženiu. Dnes až po vode nie sú žiadne stopy, spolu s vodou zmizlo aj vodné rastlinstvo a zvieratá.

Obec Veľké Blahovo je vystavaná pomerne symetricky, má málo ulíc a málo voľnej plochy. Najstaršou časťou obce je 2 kilometre dlhá Hlavná ulica, ktorá spája dedinu s Dunajskou Stredou a s Orechovou Potôňou. O niečo mladšou časťou obce je Podzáhradná ulica (Bihariho ulica), ktorá leží severne a paralelne s Hlavnou ulicou, potom nasleduje najmladšia cesta „Túlátú“ (Cez jazero), ktorá je taktiež paralelná s Hlavnou cestou, ale nachádza sa na jej južnej strane. Hlavnú ulicu spájajú s Podzáhradnou ulicou tri menšie ulice, kým s ulicou „Túlájú“ dve.

Obyvatelia obce sa v predchádzajúcich storočiach zaoberali najmä poľnohospodárstvom. Medzi nimi bolo málo takých, ktorí vlastnili úrodnú pôdu, preto si obyvatelia zabezpečovali svoje skromné živobytie ako paholci, čeladníci, a poľnohospodárski robotníci. Zaoberali sa hlavne pestovaním pšenice, jačmeňa, kukurice a cukrovej repy.

Obec Veľké Blahovo leží v lokalite Žitného ostrova, ktorý zaberá najväčšiu časť Podunajskej roviny a je najrozsiahlejším vnútrozemským ostrovom v Európe. Riekami obmývané rovinaté územie patrí k najúrodnejším oblastiam Slovenska. Prírodné pomery predurčili oblasť k poľnohospodárskej výrobe, ale v súčasnosti sa čoraz častejšie využíva aj na rekreačné účely. K atraktivite tohto regiónu nepochybne prispieva krásne prostredie s množstvom termálnych kúpalísk s dobre vybavenými službami. Voda na nivách Podunajskej nížiny je rôzne mineralizovaná.

Žitný ostrov je zimoviskom severských druhov divých husí, vyskytujú sa tu divé kačice, bažant, jarabica, drop veľký a chránené vzácne vtáctvo. Lužné lesy vynikajú bohatstvom vodných rastlín a rýb. Lákadlom je aj vodné dielo Gabčíkovo s cyklistickou trasou po hrádzi nádrže. K vychádzkam vábia romantické zákutia lužných lesov, poskytuje možnosti rybolovu, turistiky a rekreácie.

V katastri obce sú rybníky, pričom výlov komorového rybníka sa realizuje každoročne. Pred zimou sa sem totiž preložia všetky ryby z ďalších dvoch rybníkov, nakoľko práve tento je najhlbší. Po prezimovaní ich potom znovu rozsadia na ďalšie dva rybníky, kde sa ryby pravidelne

zakrmujú.



Obec Veľké Blahovo patrí

administratívne do Trnavského samosprávneho kraja. Územie tohto kraja tvoria prevažne časti Záhorskej (Borskej) nížiny, Malých Karpát, Trnavskej pahorkatiny a Podunajskej nížiny. Trnavský kraj spoluvytvárajú tri svojrázne regióny, na severozápade Záhorie, v centrálnej časti Trnavský región a na juhu oblasť Žitného ostrova.

Nachádza sa prevažne v západnej časti historickej Bratislavskej stolice a na severe na území preľahlej historickej Nitrianskej stolice. Regióny, ktoré spoluvytvárajú Trnavský kraj vynikajú svojráznosťou osídlenia, ľudovej architektúry, miestnymi kultúrnymi prejavmi a zvykmi.

Územie patrí k **najstarším kultúrnym oblastiam** Slovenska, čo dokladujú mnohé nálezy pravekého osídlenia, z ktorých hľadám najznámejšia je „Moravianska venuša“. Najmä vďaka priaznivým prírodným podmienkam bolo toto územie intenzívne osídľované. Vystriedalo sa tu mnoho národov a kultúr. Kelti, Germáni, Slovania a na juhu Maďari osídľovali najmä nížinné oblasti. Nížinné hľadisko v katastri obce Pobeďím je jedným najstarších dokladov slovanského osídlenia na Slovensku.

Na rozvoji remeselnej výroby, obchodu i vinohradníctva sa významne podieľali Nemci, ktorí prichádzali najmä v období veľkej kolonizácie. V džbankárstve vynikali Habáni, ktorí sa usídľovali na Záhorí a po roku 1622 aj v Chtelníci a Dechticiach. V 16.-17. storočí dochádza opäť k významnému rozvoju, najmä poľnohospodárstva, ktoré

vtislo celému regiónu jeho vlastný neopakovateľný ráz.

Je to obraz žirných polí a malebných vinogradov, na Záhorí i Malokarpatskej oblasti množstva miest. Hlohovec, Galanta sa stávajú centrami remeselnej výroby, Sereď, ktorá získala výsady trhov a jarmokov až v roku 1642 sa v tomto období vyvinula v dôležité obchodné centrum južného Považia. Piešťany sa už v 19. storočí stávajú svetoznámim kúpeľným mestom.

### **1.1.1. Historický vývoj**

Búrliivé dni dejiny neušetřili ani obyvatel'ov našej obce. V stredoveku ich často decimovali nákazlivé epidémie, početná časť obyvatel'ov padla v národnooslobodzovacom boji, v prvej a v druhej svetovej vojne, a nevyhla sa nám ani smutná udalosť presídlenia.

Viac ako 90 percent našich obyvatel'ov má maďarskú národnosť. Obec Veľké Blahovo prešla najvýraznejším vývojom v poslednom storočí, čo samozrejme súviselo so spoločenskými zmenami, s technickým vývojom a všestranným nárastom vzdelania. Veru, zásadne sa zmenil aj výzor obce. Zmizli domčeky so strechami z trstiny a maličkými okienkami, vahadlové studne a hospodárske dvory, plné obilných skladov, so stodolami, maštal'ami a vozovňami. Vozy, ťahané volmi a koňmi sa stali pamiatkou, takisto ako prašné cesty a bubnovanie obecného zriadenca. Namiesto domčekov s trstinovou strechou, sa postavili palácom podobné domy, s veľkými oknami, priestrannými izbami a kúpeľňami. Obyvatel'stvo je zásobované pitnou vodou cez vodovodné potrubie, v celej obci je zavedený plynovod, ulice sú bezprašné, a premávajú na nich moderné motorové vozidlá. Namiesto bubna sa prihovárajú obyvatel'om zvukové amplióny. Bohužiaľ, asi v polovici minulého storočia došlo k zbúraniu barónskeho kaštieľa, ktorý bol ozdobou obce, na jeho mieste stojí dnes kultúrny dom. V strede dediny sa nachádzal dom chudobných. V ňom bývali najchudobnejší občania dediny, ktorým nič iné nezostávalo, než sa uživiť žobraním. V polovici minulého storočia bola zbúraná aj táto budova, namiesto nej bol postavený obelisk, pamätník na tých, ktorí utrpeli martýrsku smrť počas fašizmu.

V poslednom storočí sa značne rozrástla aj naša dedina. Došlo k vybudovaniu viacerých nových ulíc, z ktorých treba spomenúť Železničnú (Túlátú) ulicu, v ktorej pred niekoľkými desaťročiami stálo len pár domov. Došlo k vyrovnaniu jám, z ktorých niekedy ťažili materiál pre

domy, budované z nepálenej hlíny, na ich mieste došlo k vybudovaniu nového radu domov. K obrovskej zmene došlo aj na úseku vzdelávania. Kým v prvej polovici storočia nebola ani jedna osoba, ktorá by mala maturitu, alebo by skončila strednú školu, v druhej polovici storočia sotva bolo možné nájsť v obci takú osobu, ktorá by nemala stredoškolské vzdelanie. Veľa obyvateľov získalo vysokoškolský, alebo univerzitný diplom. V tridsiatych rokoch bola postavená trojtriedna škola, a o niekoľko rokov neskôr aj materská škola. Poštu, postavenú začiatkom storočia, vystriedala moderná budova pošty a telekomunikácií.

V poľnohospodárskej oblasti došlo takisto k veľkým zmenám. Nezmenilo sa len vlastnícke právo, ale aj výsledky výnosov. Kým pred sto rokmi prebiehala poľnohospodárska výroba ručne a pomocou zvieracej sily, od polovice storočia ich vystriedali stroje.

### **1.1.2. Kultúrno-historický potenciál obce a názov obce**

Obec Veľké Blahovo je spomenutá v starých dokumentoch už aj v rokoch 1161 a 1173. Počas uplynulých storočí je spomenutá pod viacerými názvami, napríklad ako „Fulobon, Csukár-Nagy Abony (Čukárske-Veľké Blahovo), Felabony, Nemesabony (Zemanské Blahovo), Csallóköz-Abony (Žitnoostrovské Blahovo)“, atď.

Od 13. storočia obec vlastnili viaceré rodiny, z nich sú v dokumentoch zachytené mená troch zemanských rodín: „Ordódy, Csiba a Olgyay“. Blahovo (Abony – Oboni) je z typologického hľadiska maďarské osobné meno, chronologicky sa mohlo objaviť v X. až XII. storočí. Vydrany (Hodos – Hodus) z typologického hľadiska je zvieracie meno (hód - bobor). János Belitzky napísal na 7. strane svojho vedeckej práce pod názvom: „Pečenežské usadlosti v Západnej zadunajskej oblasti a na Hornom Uhorsku (Budapešť, 1937): ”Ohľadne toho je veľmi zaujímavé používanie názvu miest a osobných mien, ako sú: „Abád, Abod, Abaj, Abos, Aboska, Abony (Blahovo)”, ktoré sú odvodené od osobného mena „Aba“ a od jeho odvodenín, ktoré sa tak často vyskytovalo v dobe Arpádovcov“.

Pozemky Blahova (Abony – Oboni) daroval ešte István III. (Štefan III.) usadlíkom, ktorí sa presťahovali z Čiech, ich potomkom daroval kráľ András II. (Ondrej II.) slobodu, príslušiacu kráľovským dvoranom –nevoľníkom; tieto výsady potvrdil v roku 1236 aj kráľ Béla IV. (Vojtech

IV.) (CD. IV. 1. 58-9). Inak Blahovo (Abony) je spomenuté aj v listine Miklósa, zástupcu zemského sudcu v roku 1239 (ÁUO. VII. 83-5). Z listiny, ktorá pochádza z roku 1240, sa zas môžeme dozvedieť, že obyvatelia Blahova, ktoré sa rozrástlo na rozlohu troch dedín spolu s obyvateľmi Kračian, taktiež na rozlohe troch dedín, viedli spor s Kračanským Remiggom ohľadne výmery určitého pozemku.



Takisto sa stretávame so spomenutím obce Blahovo v listine Bélu IV. (Vojtech IV.) z roku 1241, v ktorej sú podrobne uvedené hranice obce Vata (Vojtechovce), (D1. 231). Po tomto je Blahovo spomenuté v listine z roku 1256, kedy obyvatelia Blahova a Kračian na rozlohe troch dedín vedú opäť spor s Kračanským Remiggom.

V roku 1298 už jednu z obcí nazývajú ako „Felabony“, z pozemkov tejto obce kráľ András III. (Ondrej III.) daroval 300 katastrálnych jutrov majstrovi Petrovi, synovi Andrása (Ondreja) Olgyaia. Inak táto obec „Felabony“ patrila do vlastníctva viacerých hradných nevoľníkov, ktorí takisto slúžili vo vojsku Demetera, bratislavského a zvolenského župana, a vyznamenali sa v bojoch, za čo im všetkým daroval kráľ András III. (Ondrej III.) v roku 1299 zemanský titul, spolu s majetkom (CD. VI. 2. 189-90.).

Blahovo v roku 1332 bolo vytvorené už z troch dedín, o čom sa môžeme dozvedieť z listiny Ostrihomskej Kapitoly (D1. 2760., archív z doby Anjouov II. 632-4.) Z roka 1336 existuje listina, v ktorej je spomenuté Čukárske Blahovo, obec, ktorá hraničí s obcou „Pókafölde“. Kráľ Lajos I. (Ľudovít I.) uznal v roku 1356 zemanstvo Felabonycov s tým záväzkom, že sú povinní

bojovať v prípade, ak by Český kráľ, alebo panovník Rakúska napadol štát zbraňami (Archív Kúrie, 4-778.). Csukárabony (Čukárske Blahovo) je v roku 1409 vo vlastníctve Jána, syna Pókatelepského Fekete Jakaba a jeho príbuzných. Obec im daroval kráľ Lajos (Ľudovít) v roku 1380 (Kondé, fgy. R. 50.). V roku 1416 Miklós, syn Pókatelepského Jánosa zakáže svojim príbuzným, aby predali Blahovo.

V obci bol vybudovaný rokokový kaštieľ s klasicistickými prvkami, postavený okolo rokov 1760-1765. Bol ozdobou Veľkého Blahova. Žiaľ asi v polovici minulého storočia došlo k jeho zbúraniu. Na jeho mieste stojí dnes kultúrny dom. Z hľadiska posúdenia exteriéru a interiéru to bola budova s obĺžnikovým pôdorysom a zvýšeným prízemím. Kaštieľ mal sedemosovú, do uličného radu situovanú fasádu, členenú pilastrami s bohatou štylizovanou hlavicou. Dvorová fasáda mala predstavaný portikus a loggiu. Miestnosti boli osadené fabiónovým stropom a rokokovou štukovou ornamentikou.

V strede dediny sa kedysi nachádzal aj tzv. dom chudobných. V ňom bývali




najchudobnejší občania dediny, ktorým nič iné nezostávalo, než sa uživiť žobraním. Koncom druhej polovice 18. rokov boli zorganizované viaceré **stretnutia spisovateľov s čitateľmi**. Hostami boli napríklad: Jozef Mács,

Zsigmond Zalabai, Györgyi Batta, László Dobos, Gyula Duba, József Bereck, Károly Mészáros a veľa iných.

### 1.1.3. Významné osobnosti obce Veľké Blahovo

**János Bihari (1764-1827)**



Píše o ňom Ferenc Mózsi, spisovateľ a odborník-pedagóg a profesor: János Bihari sa narodil v roku 1764 v niektorej hlinenej chatrči Veľkého Blahova. Biedou plné detské roky prežil vo Veľkom Blahove, roky dospelosti v Győri (župa Győr-Moson-Sopron). Rýchlo dospieval, oženil sa ako osemnásťročný. Za ženu si zobral krásnu Evu, dcéru Simona Banyáka, chýrneho dunajsko-stredského cimbalistu. Takto sa dostal Bihari do hudobnej skupiny svojho svokra, a pravdepodobne v tomto období svojho života, v Dunajskej Strede, sa stal ozajstným majstrom svojho hudobného nástroja. Dosvedčuje to aj fakt, že onedlho sa stáva on primášom hudobnej skupiny. Po smrti svojho svokra, ako tridsaťtriročný založí skupinu z piatich členov vynikajúcich hudobníkov, s ktorými vystupuje po celom štáte. V roku tisícosemstodvadsaťštyri sa počas jednej cesty sa prevrhne s ním voz, pričom sa mu zlomí ruka, a týmto nastane zlom v jeho vysokosiahajúcej kariére. ... Keď hral muziku, v uchu mu zneli piesne obyvateľov Veľkého Blahova, Dunajskej Stredy, Gabčíkova, spev ľudu. Hodnota jeho diela sa skrýva v tom, že našiel spojenie s piesňami ľudu ..." (týždenník Hét - „Týždeň“, september 1958).

János Bihari zahral piesne žitno-ostrovských ľudí v Bratislavskej snemovni v roku 1811, potom privádza do údivu vo Viedni tých, ktorí počúvajú krásny hlas jeho huslí. Verbunk sa stáva maďarskou národnou muzikou pod jeho rukami, ktorú neskôr rozvinú Ferenc Liszt a Ferenc Erkel za osobitú hudbu maďarského národa na umeleckej úrovni. Jeho muzika má dynamickú silu, ktorou oživí plameň slobody, blčiaci v maďarských vlastencoch, ktorí žijú vo Viedni, a zvyšuje v nich hlbokú nenávisť, ktorú cítia voči viedenskému dvoru.



István Széchenyi píše vo svojom denníku: „Predchodca tohto nesmrteľného Bihariho bol určite dirigentom na dvore Attilu“. Ferenc Kazinczy napísal na pamiatku tohto chýrneho cigánskeho primáša: „Pokiaľ len bude maďarská hudba, Bihari bude žiť tak vo vďačnej pamiatke, ako nesporne najväčší básnik maďarskej tanečnej hudby - verbunku“. Z verbunku, ktorý stvoril Bihari, národ vycítil hlas maďarskej ľudovej hudby, pamiatku na piesne Kurucov, oduševnenú silu slobody. To je vysvetlenie toho, prečo bol tak populárny tento autor piesní, primáš s čertovskými rukami. Podľa nedokázanej hypotézy, on je autorom aj Rákócziovej-piesne a Rákócziho-pochodu.

János Bihari zomrel v roku 1827 v takej chudobe, že výdavky, spojené s pohrebom boli nutní hradit' niektorí jeho dobrodinci. Z príležitosti 200. výročia narodenia Bihariho usporiadala rodná obec oslavu na jeho pamiatku, v roku 1964 sme odhalili pamätnú tabuľu, umiestnenú na čelnej strane kultúrneho domu.

Rok narodenia a úmrtia Jánosa Bihariho chybné uvádzajú viacerí autori článkov. Údaje, uvedené vo vydaní Budapeštianskeho akademického vydavateľstva sú hodnoverné: Veľké Blahovo, 21.10.1764, Pešť, 26.4.1827.

### **Eva Kuczmanová**



Šuranová, Eva Kuczmanová sa narodila dňa 24. apríla 1946 vo Veľkom Blahove, pri Dunajskej Strede. Odtiaľ sa vypravila na „dobyvačnú“ cestu, ktorá viedla dokonca k získaniu bronzovej medajle na olympijských hrách v Mníchove. Táto cesta bola

hrboľatá, vřak ako ťiačka základnej školy denne cestovala do mesta, po vyučovaní tvrdo trénovala, domov sa vracala s posledným vlakom.

Najčastejšie ju čakala doma práca a nie oddych: musela pomáhať v domácnosti, často musela chytiť do ruky aj rúčku motyky... Napriek tomu rada spomína na tieto roky:

- Za to, že som začala športovať, budem celý život vďačná svojmu učiteľovi telocviku, Jozefovi Kmeťovi. Bol fanatikom športu, strhol so sebou aj svojich ťiakov. Vychoval všestranných športovcov, a takto dodatočne musím uznať, že aj úspešných. Na jeho hodinách sme sa zaoberali s každou disciplínou okrem plávania a lyžovania. S jeho pomocou som sa pripravila a zúčastnila dňa 25. mája 1965 tradičnej Podunajskej atletickej súťaže, na ktorej som vyhrala každú disciplínu, na ktorú som sa prihlásila. Vtedy som videla napríklad prvýkrát prekážkový beh, ale vyhrala som ho, takisto ako skok do diaľky a šprint na 60 metrov. Po tejto súťaži som sa rozhodla pre atletiku, tak som sa dostala k inému trénerovi, k Ladislavovi Pápaymu, ktorý sa špeciálne zaoberal s atlétmi. Veľa som od neho získala z odborného hľadiska, napriek tomu, že to so mnou nemal ľahké. Neobľubovala som jednotvárne, tvrdé tréningy, lebo som mala hravú povahu. Po tréningoch som sa rada pripojila k tým, ktorý hrali niektoré loptové hry, hlavne basketbal ...

Z pätnásťročného tinejdžera, pohyblivého ako ortuť, sa stala medzinárodne uznaná, všestranná atlétka. Je pravdou, že vtedy už jej prípravu usmerňoval Pavol Glesk. Do reprezentačného družstva sa dostala prvýkrát ako osemnásťročná a s aktívnym športom sa rozlúčila ako tridsaťtriročná. Vrcholný výkon Šuranovej, Kuczmanovej Evy je platný aj dnes v behu na 200 metrov (1996!).

#### **1.1.4. Analýza súčasnej rozvojovej úrovne obce a jej rozvojových faktorov**

Rozvojová úroveň priestoru a teda i obce je ovplyvnená tromi základnými podmienkami:

- disponibilitou rozvojového potenciálu,
- schopnosťou využitia rozvojového potenciálu,
- vonkajším prostredím, ktoré tvorí legislatíva, ekonomický rozvoj spoločnosti,

disponibilita verejných zdrojov a systém ich prerozdelenia.

Rozvojový potenciál obce tvorí jej územná a ekonomická priestorová štruktúra, ktorá je systemizovaná v týchto skupinách:

- prírodné zdroje,
- obyvateľstvo,
- miestne hospodárstvo,
- technická infraštruktúra,
- sociálna infraštruktúra,
- miestna samospráva s jej ekonomickými podmienkami.

Keďže jednotlivé podsystémy priestorovej štruktúry sú navzájom späté je ťažké určiť, ktorý z uvedených faktorov je najdôležitejší. Preto pri analýze rozvojových faktorov a rovnako pri ich prognózovaní je potrebné venovať dostatočnú pozornosť všetkým faktorom. Nevyváženosť rozvojových faktorov obmedzuje dynamiku rozvoja a je jednou z príčin rozvojovej diferenciacie medzi obcami a regiónmi.

## ***1.2. Ekonomická štruktúra a ekonomický rozvoj obce***

Ekonomický potenciál obce možno definovať ako spolupôsobenie v obci sa nachádzajúceho kapitálu, ľudských zdrojov a prírodných daností za účelom výroby produkcie a poskytovania služieb. Je rozhodujúcim faktorom rozvojových možností obce a determinantom životnej úrovne jeho obyvateľstva.

Na rozvoji ekonomického potenciálu sa v obci Veľké Blahovo podieľajú nielen podnikateľské subjekty pôsobiace na jej území, ale aj obecná samospráva, a nepriamo aj občania, ktorí sa podieľajú na spoločenskom dianí obce.

### **1.2.1. Ekonomická štruktúra vytváraná súkromným sektorom**

Obec Veľké Blahovo patrí k obciam s vyšším počtom obyvateľstva, porovnávajúc susediace obce Žitného ostrova. V súčasnosti obec obýva celkom 1431 obyvateľov. Ich štruktúra, týkajúca sa vzdelania, veku a ekonomickej aktivity, je rôzna, avšak prevládajú najmä

poľnohospodársky orientované ekonomické aktivity a občania s prevažne stredoškolským vzdelaním.

Je treba podčiarknuť, že obec Veľké Blahovo v porovnaní s ostatnými okolitými obcami v regióne svojou vekovou štruktúrou ničím nezaostáva, najmä väčšiu časť obyvateľov stále tvoria ekonomicky aktívni občania v produktívnom veku. Títo predstavujú najväčší potenciál budúceho hospodárskeho rastu obce.

Hrozbou ďalšieho rozvoja obce môže byť iba mierny nárast počtu obyvateľov obce. Aj keď za ostatných niekoľko rokov sa darí udržať počet obyvateľov v obci aspoň na približne rovnakej úrovni a počet obyvateľov mierne rastie, z dlhodobého hľadiska je potrebné venovať pozornosť tomuto faktoru.

Obyvatelia obce Veľké Blahovo sú aktívni a veľmi čulo sa zaujímajú o dianie v obci, pričom aktívne zasahujú do jej aktivít. Trápia ich najmä rozvojové možnosti obce, resp. tie ohrozenia a riziká života v obci. Tieto sa týkajú najmä bezpečnostnej situácie súvisiacej s rušnou cestnou a železničnou dopravou v obci a v jej blízkosti, ktorú je potrebné riešiť. Záleží im na ďalšom rozvoji obce a skvalitnení jej infraštruktúry a na získaní možných zdrojov finančných možností obce na tento účel. Ekonomická aktivita obyvateľov obce dosahovala aktívnych občanov, z toho ženy v počte 436 a muži 497.

Vzhľadom na lokalitu a geografické umiestnenie obce Veľkého Blahova, veľký počet obyvateľov ekonomicky aktívnych je koncentrovaný na poľnohospodárstvo a na služby.

### ***1.3. Sociálna charakteristika – ľudské zdroje***

Z hľadiska počtu obyvateľov patrí obec Veľké Blahovo do skupiny stredne veľkých obcí. Na základe tabuľky 1 možno stanoviť jasný rastúci vývojový trend. Od roku 2010 po rok 2014 môžeme konštatovať rast o 62 obyvateľov, čo predstavuje pozitívny demografický vývoj z dlhodobého hľadiska.

***Vývoj počtu obyvateľov***

*tabuľka č. 2*

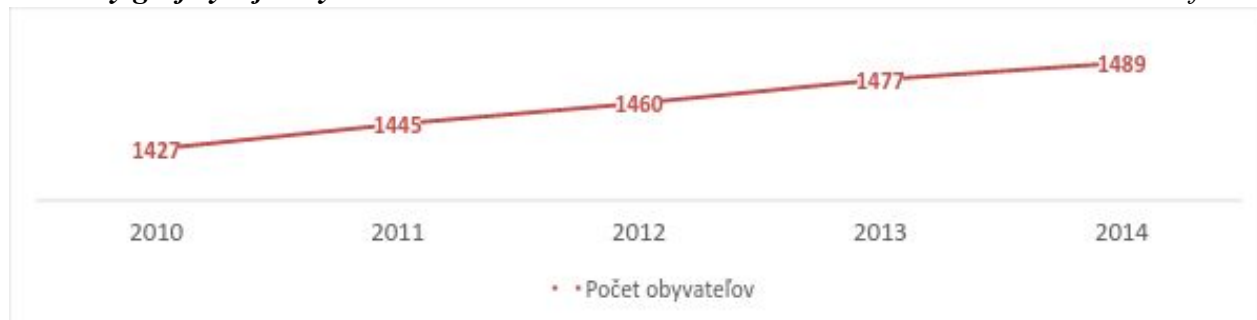
Rok	2010	2011	2012	2013	2014
-----	------	------	------	------	------

<b>Počet obyvateľov</b>	1427	1445	1460	1477	1489
<b>+/-</b>		+18	+15	+17	+12

Zdroj: DataCUBE

*Aktuálny graf vývoja obyvateľstva*

*Graf č. 1*



### 1.3.1. Veková štruktúra obyvateľstva

Demografický vývoj obyvateľstva sa odráža predovšetkým vo vekovej štruktúre obce. Všeobecným prejavom demografického vývoja obyvateľstva v obciach je väčšinou nepriaznivá veková štruktúra z hľadiska produktívnych vekových kategórií.

Vo vekovej štruktúre obce prevládali v roku 2014 obyvatelia v produktívnom veku, ktorí tvorili takmer 63% podiel z počtu obyvateľov obce. Pritom sa do tejto kategórie radilo až 34,25 % mužskej populácie a tým mužské pohlavie prevažovalo v kategórií obyvateľov v produktívnom veku. Naopak v poproduktívnej vekovej kategórii prevažovala ženská zložka, čo bolo spôsobené skorším odchodom do dôchodku a vyšším priemerným vekom. Celkovo táto kategória tvorila necelých 24 % obyvateľstva. Dôležitá predproduktívna zložka obyvateľstva v roku 2014 predstavovala len niečo viac ako 16 %.

*Veková štruktúra obyvateľstva (2014)*

*tabuľka č. 3*

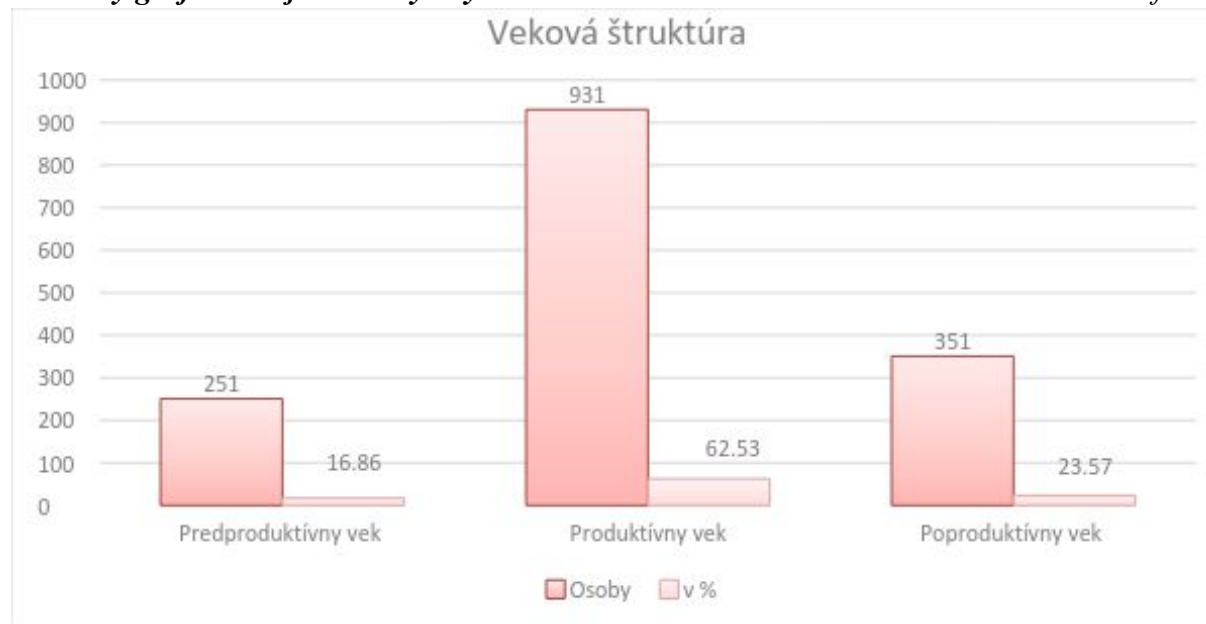
<i>Veková kategória</i>	<i>Osoby</i>	<i>v %</i>
<i>Predproduktívny vek (0-14)</i>	251	16,86
<i>Produktívny vek</i>	931	62,53

- ženy (15-54)	421	28,27
- muži (15-59)	510	34,25
<b>Poproduktívny vek (55+ ženy, 60+ muži)</b>	351	23,57

Zdroj: DataCUBE

Aktuálny graf vekovej štruktúry obyvateľstva

Graf č. 2



### 1.3.2. Demografický vývoj obce

Demografický vývoj v obci má výraznú charakteristiku obecnej komunity. V rokoch 2010-2014 má demografické saldo kolísavý priebeh. Záporné hodnoty demografického salda sú prejavom vyššej úmrtnosti ako pôrodnosti v obci.

Takisto kolísavý priebeh má aj migračné saldo. Jeho hodnota je záporná v roku 2010 a naopak kladná v rokoch 2011, 2012, 2013 a 2014.

Demografický vývoj v obci

tabuľka č.4

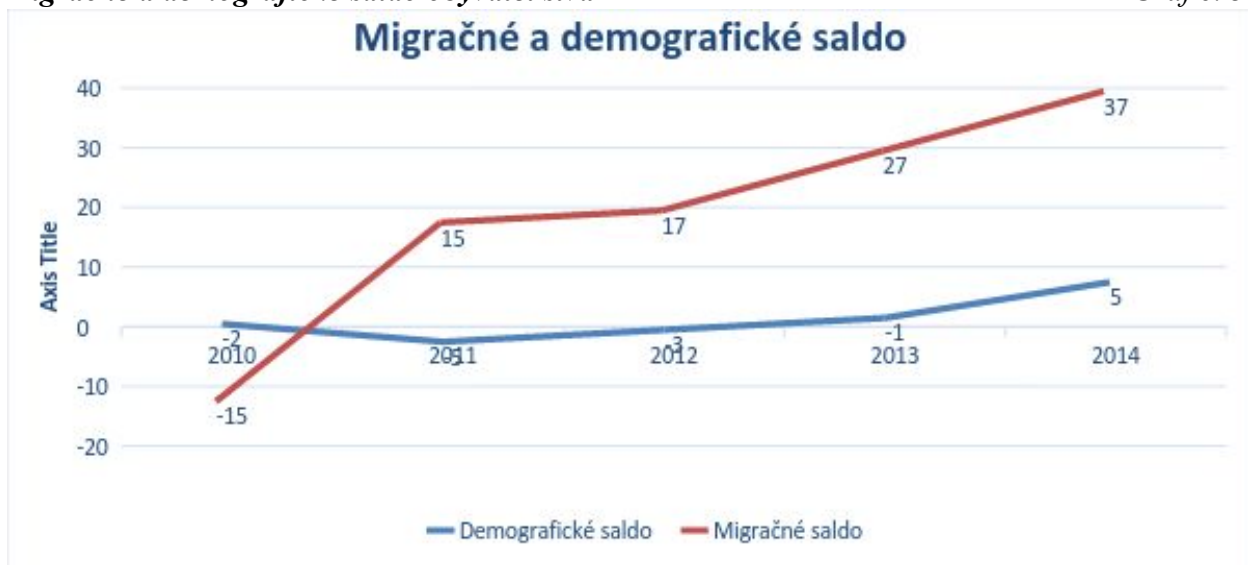
	2010	2011	2012	2013	2014

<i>Narodení</i>	13	15	14	16	13
<i>Zomrelí</i>	15	20	17	17	8
<i>Demografické saldo</i>	-2	-5	-3	-1	5
<i>Priš'ahovaní</i>	22	36	33	53	68
<i>Vyst'ahovaní</i>	37	21	16	26	31
<i>Migračné saldo</i>	-15	15	17	27	37

Zdroj: DataCUBE

*Migračné a demografické saldo obyvateľstva*

Graf č. 3



## 1.4. Technická infraštruktúra

Technická infraštruktúra predstavuje veľmi dôležitý faktor pôsobiaci na ekonomický rozvoj obce. Vytvára podmienky pre kvalitné bývanie obyvateľstva, rozvoj podnikateľských aktivít v obci a okolí a poskytuje dôležité služby pre obyvateľov.

### 1.4.1. Dopravná a administratívna poloha obce

Hlavnými cestnými komunikáciami územia sú cesty druhej a tretej triedy, pričom cestnú

sieť dopĺňa súbor miestnych obslužných komunikácií a sieť poľných a lesných ciest. Územím prechádza železničná trať 131 Bratislava – Dunajská Streda.

Obec má výhodnú geografickú polohu. Leží vedľa štátnej cesty II. triedy vedúcej do okresného mesta. Obcou prechádza cestná komunikácia III. triedy. Obec je s okreným mestom Dunajská Streda a spádovými obcami spojená verejnou dopravou – autobusom a vlakovým spojením. Frekvencia týchto dopravných spojov je vyhovujúca.

Dlhotrvajúcim problémom Veľkého Blahova sú časté dopravné nehody, ktoré majú následok smrti alebo ťažké zdravotné postihnutie. Problémovou je najmä cesta č. II/572 na trase v km 37,500 – 38,800 a cesta č. III/57212 v km 3,900 v katastrálnom území Veľkého Blahova, v blízkosti, ktorej je kostol ako aj sídlo niektorých firiem (PD Veľké Blahovo, Kovoflex s.r.o., predajňa krmných zmesí, predajňa náhradných dielov a iné) ako aj futbalový štadión a cintorín obce. Táto komunikácia je charakteristická veľkou intenzitou motoristickej premávky a zároveň je značne využívaná chodcami i cyklistami. Napriek niekoľkým žiadostiam a urgenciám zo strany Obecného úradu neboli doteraz riešené žiadosti o zabezpečenie bezpečnosti týchto komunikácií znížením rýchlosti a osadením relevantných dopravných značiek.

Ďalšie bezpečnostné riziko predstavuje železničné priecestie v mieste kríženia cesty III. tr. č. 06327 a železničné trate medzi Bratislavou, Novým Mestom a Dunajskou Stredou. Keďže v blízkosti tohto úseku v žkm 41,106 boli zriadené a rozšírené prevádzky viacerých podnikov a firiem (firma Mobil, Holcim, sklady), premáva sa stala hustejšou, najmä v ranných a večerných hodinách, kedy pracovníci ale aj cestujúci prechádzajú za prácou alebo cestujú týmto úsekom. Okrem tohto aj okolie je charakteristické značnou nákladnou dopravou, keďže úsek sa nachádza v priemyselnej oblasti, pracovníci tu dennodenne vykladajú, nakladajú a prepravujú tovar zo železničnej stanice aj zo skladov. Za zníženej viditeľnosti sa tento úsek stáva skutočne rizikovým. Napriek opakovaným žiadostiam však nebolo železničné priecestie vybavené žiadaným výstražným svetelným signalizačným zariadením.

#### **1.4.2. Telekomunikácie**



Telefonické spojenie pre potreby obce je zabezpečené drôtovým vedením, ktoré poskytuje občanom a inštitúciám pôsobiacim na území obce nielen napojenie na verejnú telefónnu sieť, ale aj do siete internet.

#### **1.4.3. Elektrifikácia**

Obec je plne elektrifikovaná. Obec využíva elektrickú rozvodnú sieť Západoslovenskej energetiky, a.s.

#### **1.4.4. Vodovod**

V obci je vybudovaný obecný vodovod.

#### **1.4.5. Kanalizácia**

V súčasnosti v obci nie je vybudovaná verejná kanalizačná sieť odpadových vôd z domácností. Väčšina domov je vybavená vlastnou žumpou, niektoré čističkou. Tento fakt však negatívne ovplyvňuje enviromentálne prostredie v obci. Najmä sa to týka znečisťovania podzemných a rovnako aj nadzemných vôd v okolí obce. Vybudovanie tejto dôležitej súčasti technickej infraštruktúry je prioritnou úlohou a plánom strednodobého rozvoja obce.

#### **1.4.6. Verejné osvetlenie**

Vzhľadom na to, že súčasné verejné osvetlenie obce je už zastaralé a nespĺňa kvalitatívne a bezpečnostné criteria v požadovanom rozsahu, bola spracovaná technicko-ekonomická štúdia verejného osvetlenia obce Veľké Blahovo s cieľom realizácie rokonštrukčných prác na verejnom osvetlení. Rekonštrukcia verejného osvetlenia je jednou z krátkodobých priorít PRO Veľké Blahovo s plánovaným finančným krytím z prostriedkov Európskej únie.

### ***1.5. Sociálna infraštruktúra***

Občianska vybavenosť, resp. sociálna infraštruktúra vytvára v obci podmienky pre kvalitu života obyvateľstva. Preto snaha a zámery obce Veľké Blahovo smerujú predovšetkým k rozvoju sociálnej infraštruktúry, aby mohla vytvárať kvalitnú spoločenskú, kultúrnu a obytnú funkciu.

### 1.5.1. *Spoločenské a kultúrne aktivity v obci*

Obľúbeným miestom dedinčana bol výčap – krčma aj v rokoch, nasledujúcich po prvej svetovej vojne. Muži – veľkoblahovčania – boli častými hosťami tzv. „Fleismannovho hostinca“. V rokoch pred prvou svetovou vojnou prebiehal spoločenský život okrem miestneho hostinca (krčmy) aj v skladoch obilia, v kolárskej dielni, alebo v humne: divadelné predstavenia, tanečné zábavy, ako aj predstavenia artistov, ktoré vyžadovali menší priestor na pohyb.

Veľkoblahovskí hudobníci boli známi po celom Žitnom Ostrove, na tanečných zábavách, ktoré organizovali veľkoblahovskí požiarnici, alebo synovia bohatších gazdov; o rezkú hudbu, vábiacu na tanec, sa postarala „miestna banda (kapela)“. Dievčatá sedeli na lavici, alebo postávali v skupinke pri bočnej stene sály, prípadne na okraji humna a čakali na príchod šuhajov. Šuhaji sa zhromaždili pri výčape, a po znamení primáša sa vybrali smerom k dievčatám. Matky, sprevádzajúce svoje dcéry na zábavu, vzrušene čakali na to, ktorý mládenec požiada ich dcéru o tanec, lebo vtedy „...pozemok sa ženil s pozemkom“, „.....majetok sa ženil s majetkom“.



Častokrát sa stávalo, že niektorý bohatší gazdovský syn, alebo významný hosť zaplatil väčšiu sumu, než bola určená cena vstupenky, vtedy sa hovorilo, že „platil nad rámec“. Organizátori takému hosťovi venovali oveľa viac pozornosti.

Jedným spôsobom vzdelávania bolo čítanie, ale výlučne len u privilegovanej vrstvy.

Medzi dvomi svetovými vojnami máloktorá rodina mala poličku na knihy, v dome dedinčanov okrem biblie bolo možné nájsť len pár kalendárov, dokonca aj v školskej knižnici sa nachádzalo len pár kníh.

V Československej republike v roku 1925 nariadili zákonom číslo 430, zriadenie obecných knižníc. Vo Veľkom Blahove bola knižnica už pred vydaním spomenutého nariadenia. Podľa výkazu, ktorý bol uverejnený v knihe Františka Krausa, ktorá bola vydaná v roku 1937 pod názvom „Obecné knihovníctvo na Slovensku“, v knižnici obce Veľké Blahovo sa už v polovici rokov 1930 nachádzalo 127 kníh, výlučne v maďarskom jazyku. Vo Veľkoblahovskej knižnici je v roku 2002 7283 kníh.

Miestna základná organizácia ČEMADOKU vo Veľkom Blahove bola založená dňa 12. mája 1950. Prvým predsedom organizácie bol Jozef Kovács. V nasledujúcich rokoch, desaťročiach vykonávali funkciu predsedu: Terézia Vrbová, Mária Pósaová, Karol Hodossy, Jozef Merva a Žigmund Kázmér. Mária Edmárová (Huszárová) je už viac desaťročí členkou oblastného výboru ČEMADOKU, Žigmund Kázmér bol členom okresnej kontrolnej komisie a revíznej komisie.

Tanečný súbor viedla Irena Kováčsová. Pod vedením Kataríny Kissovej fungoval spevácky zbor, pod vedením Viliama Csánóa súbor hrajúcich na citere, a pod vedením Jozefa Mervu vykonával činnosť divadelný súbor.

Koncom druhej polovice osemdesiatych rokov boli zorganizované viaceré stretnutia spisovateľov s čitateľmi. Hostami našej organizácie boli: József Mács, Zsigmond Zalabai, György Batta, László Dobos, Gyula Duba, József Bereck, Károly Mészáros, a veľa iných.

Veľké Blahovo nemožno oddeliť od mena Jánosa Bihariho a od osláv, usporiadaných každoročne na jeho pamiatku. Okresný výbor ČEMADOKU, Okresné kultúrne stredisko a Miestna organizácia Veľkoblahovského ČEMADOKU sú dlhé roky organizátormi osláv na pamiatku Bihariho. Z príležitosti týchto významných osláv sme usporiadali aj tzv. „Súťaž primášov“. V roku 1989 z obyvateľov Veľkého Blahova 11,5 percent bolo členom

ČEMADOKU.

## **1.6. Ekonomický potenciál**

Vzhľadom na výhodnú polohu obce v blízkosti hlavného mesta Bratislavy, ako aj blízkej Dunajskej Stredy a okolitých menších miest, počet nezamestnaných nie je výrazný. Z celkového počtu 1431 je nezamestnaných 156 občanov, pričom dlhodobo nezamestnaných je celkom 74 občanov a 93 občanov poberá dávky v hmotnej núdzi.

Veľa obyvateľov dochádza za prácou do hlavného mesta, prípadne do blízkeho Šamorína, či Dunajskej Stredy. Možnosť získania zamestnania je teda podmienená ochotou cestovať za prácou. Isté možnosti zamestnania však poskytuje i obec samotná, nakoľko v nej aktívne vyvíja činnosť niekoľko podnikateľských subjektov – Stolárstvo Horváth, Gabdi – výroba polotovaru, Integlls – výroba izolačného skla, autobusová doprava Horváth, Filo Vojtech výrobná studených jedál, Kardos trans kamionová doprava, LL renomont, pekárň Šalát, Agrodovo Domonkos Vojtech, AMP Plast, betonárstvo Holcim, firma Mobil nábytok, Kofolex – súkromné ťažné zvieratá, Pneuservis Šido, pohostinstvá, presso kafetérie, kvetinárstvo a iné prevádzky a služby. V obci je aj 7 samostatné hospodáriacich roľníkov.

### **1.6.1. Priemysel – podnikateľské sféry a activity**

Obec Veľké Blahovo leží v zone poľnohospodárskych plôch väčšinou prvej bonitnej triedy. Ide teda takmer o agrárne zamerané územie, čím sú determinované aj celkové activity v oblasti. Vzhľadom na geografickú polohu a klimatické podmienky region, v ktorom obec Veľké Blahovo leží, je hospodárstvo tejto locality orientované, okrem poľnohospodárstva aj na oblasť služieb a obchodu.

Podnikateľské activity v obci možno hodnotiť ako dobré a rôznorodé. Podnikatelia v obci prevádzkujú niekoľko firiem, orientovaných na priemysel a stavebníctvo (betonárka Holcim, nábytok Mobil, Pneuservis Šido a pod.), požičovne strojov a zariadení (Kovoflex – ťažné

zariadenia, predajňa náhradných dielov Sido Pavol) alebo agrárne hospodárstvo (predajňa kŕmnych zmesí Sido Peter, poľnohospodárske družstvo Veľké Blahovo). V oblasti poskytuje služby niekoľko súkromných reštauračných zariadení, kafetérií, predajní potravín, kvetín, novín a časopisov, pekárne, kaderníckych salónov a pod..

Je tu silná tendencia, záujem aj predpoklad ďalšieho rozvíjania tejto oblasti s cieľom zlepšenia služieb pre obyvateľov obce ako aj jej okolia.

V obci si siedmi samostatne hospodáriaci roľníci, ktorí sa zameriavajú na pestovanie zeleniny a iných agrárnych komodít. Ďalším pomerne významne zastúpeným odvetvím je oblasť dopravy (autobusová doprava Horváth, Kardos trans kamionová doprava).

Tradične rozšíreným odvetvím zapojenia sa ekonomiky aktívnych občanov obce je stavebníctvo. Za relatívne krátke časové obdobie pribudla v obci nova obytná zóna, kde na 63 stavebných pozemkoch pribudlo 47 nájomných bytov, 4 nájomné domy.

V okrese Dunajská Strada by mal vyrásť nový logistický park. V katastri obce Veľké Blahovo ho plánuje postaviť za približne 23 mil. EUR spoločnosť Incomax Slovakia. Investor tu chce vybudovať 3 skladovacie distribučné haly. Tie by sa mali rozprestierať na ploche 33 000, 22 000 a 450 m<sup>2</sup>. V logistickom parku by malo vzniknúť približne 55 nových pracovných miest.

## ***1.7. SWOT analýza***

Podkladom k vypracovaniu SWOT analýzy sú jednak poznatky zhrnuté v doterajších kapitolách analytickej časti PRO Veľké Blahovo, ako aj názory občanov získané na základe aj z rozhovorov s predstaviteľmi obce.

SWOT analýza poskytuje celostný pohľad na situáciu obce – na jej silné stránky, slabé stránky, príležitosti a ohrozenia rozvoja. Na základe SWOT analýzy možno presnejšie definovať a analyzovať hlavné faktory rozvoja a kľúčových disparít a najvhodnejšie ciele, ktoré by zúžitkovali najvýraznejšie predpoklady a pozitívne rozvojové impulzy. Umožňuje zároveň eliminovať problém a prípadne riziká. Pomáha tiež identifikovať prioritné oblasti, na rozvoj

ktorých sa treba orientovať.

Okrem analýz stavu daného územia je predmetom záujmu aj okolité prostredie, indukujúce pozitívne alebo negatívne vplyvy. Na základe toho sa SWOT analýza člení na analýzu interného prostredia a analýzu externého prostredia.

Podľa povahy sledovaných javov sa v SWOT analýze rozlišujú pozitívne a negatívne factory. Pozitívne factory (silné stránky a príležitosti) predstavujú factory indikujúce rozvojové procesy. Negatívne factory (slabé stránky a ohrozenia) naznačujú problem – disparity.

SWOT analýza obce Veľké Blahovo obsahuje analýzu vybraných relevantných dokumentov, ktoré boli v ďalšej etape doplnené názory, návrhy a pripomienky predstaviteľov obce. Prezentuje ich nasledovná analytická tabuľka:

**SWOT analýza**

**tabuľka č.5**

<b>Silné stránky</b>	<b>Slabé stránky</b>
<ul style="list-style-type: none"><li>- Strategicky výhodná geografická poloha v blízkosti hlavného mesta Slovenska</li><li>- Blízkosť okresného mesta Dunajskej Stredy</li><li>- Perspektívna poloha z hľadiska rozvoja podnikateľských aktivít</li><li>- Dobré klimatické podmienky</li><li>- Vynikajúci prírodný potenciál územia</li><li>- Neveľká vzdialenosť prostredníctvom cestnej a železničnej komunikácie do väčších miest – Bratislava a Dunajská Streda</li><li>- Prírodné krásy územia</li><li>- Silný potenciál novej výstavby a prílevu ďalších obyvateľov</li><li>- Snaha občanov participovať na aktivitách obce</li><li>- Plynofikácia a elektrifikácia obce</li><li>- Aktívny prístup predstaviteľov obce</li><li>- Dobrá spolupráca obecného úradu</li></ul>	<ul style="list-style-type: none"><li>- Nedostatočná infraštruktúra – chýbajúca verejná kanalizácia a čistička odpadových vôd</li><li>- Slabé využitie prírodného potenciálu v súvislosti s turistikou resp. cestovným ruchom</li><li>- Absencia doplnkových služieb pre občanov – zdravotné stredisko, domov dôchodcov</li><li>- Nedostatok rekreačných ubytovacích kapacít</li><li>- Odliv mladých ľudí do iných lokalít</li><li>- Slabá angažovanosť a pasivita nových, prisťahovaných občanov na rozvoji obce</li><li>- Problémy s rómskymi obyvateľmi v obci</li><li>- Problémy s nelegálnou skládkou odpadu</li><li>- Problémy s chýbajúcou svetelnou signalizáciou na železničnom priecestí</li><li>- Problémy s dopravnou bezpečnosťou a nedostatočnou ochranou na frekventovanej ceste</li></ul>

<ul style="list-style-type: none"> <li>a obyvateľov obce</li> <li>- Prítomnosť stavebných firiem, logistického centra a služieb súvisiacich so stavebníctvom</li> <li>- Nízka nezamestnanosť</li> </ul>	<ul style="list-style-type: none"> <li>- Nízky rozpočet obce</li> <li>- Nízka vymožitelnosť podielových daní</li> <li>- Problémy s platbami do rozpočtu obce od rómskeho obyvateľstva</li> </ul>
<b>Príležitosti</b>	<b>Ohrozenia</b>
<ul style="list-style-type: none"> <li>- Dobudovanie základnej infraštruktúry (kanalizácia, čistiareň odpadových vôd)</li> <li>- Rekonštrukcia verejného osvetlenia</li> <li>- Rekonštrukcia a oprava miestnych komunikácií a chodníkov</li> <li>- Dobudovanie a zlepšenie občianskej vybavenosti v obci</li> <li>- Rekonštrukcia kultúrneho domu (výmena dverí a okien)</li> <li>- Vybudovanie záchranného ochranného protizáplavového valu</li> <li>- Vytváranie nových pracovných miest</li> <li>- Podpora podnikateľských aktivít</li> <li>- Podpora agroturizmu, športového a kultúrneho využitia</li> <li>- Celkové zatraktívňovanie prostredia obce, aj pre jej obyvateľov</li> <li>- Využívanie podporných prostriedkov zo štrukturálnych fondov EÚ a iných grantov</li> <li>- Využívanie zahraničných podporných finančných prostriedkov a programov</li> <li>- Spolupráca obcí a sieťovanie aktérov rozvoja obcí</li> </ul>	<ul style="list-style-type: none"> <li>- Nezájem časti občanov o dianie v obci a nízka participácia na rozhodovaní a realizácii cieľov obce</li> <li>- Finančná poddimenzovanosť prostriedkov rozpočtu obce</li> <li>- Riziko prirodzeného a migračného úbytku obyvateľov</li> <li>- Možná stagnácia obce</li> <li>- Nedostatočné využívanie prírodného a ľudského potenciálu obce</li> <li>- Odliv mladých ľudí</li> <li>- Nevyspytateľnosť klimatických zmien</li> <li>- Nevyužitie potenciálu obce</li> <li>- Nedostatočná vízia a stratégia rozvoja územia/obce</li> <li>- Oslabenie ľudského potenciálu na realizáciu zmien</li> <li>- Premena obce na satelit hlavného mesta</li> <li>- Problematickosť a zdĺhavosť v obci (dopravná bezpečnosť, nelegálna skládka odpadu, neprispôsobivý rómsky spoločenstvo)</li> </ul>

## 2. Strategická časť

---

**Strategická časť PRO** obsahuje víziu územia, formuláciu a návrh stratégie, výber a popis strategických cieľov v jednotlivých politikách - oblastiach rozvoja (sociálna oblasť, ekonomicko – hospodárska oblasť, environmentálna oblasť), opatrenia a ich vecný, finančný a časový rámec. V podstate je do strategickej časti zahrnutá stratégia, programovanie, realizácia a finančný plán.

Strategická časť dokumentu rozvoja obce Veľké Blahovo sa vzťahuje k časovému horizontu, v ktorom má zmysel hodnotiť dopady aktivít a projektov podporených jej rozvojovým programom (PRO), čo predstavuje výhľad do roku 2030. Pre stanovenie stratégie je nevyhnutné rešpektovanie odhadov možných scenárov vývoja vyšších (nadmárodných, národných, regionálnych) úrovni pre strednodobé a dlhodobé časové horizonty.

Východiská pre odhady možných scenárov vývoja na nadnárodnej úrovni (Európska únia) sú deklarované predovšetkým v dokumente „Europa 2020“, v ktorom na stanovené ciele nadväzujú aj ukazovatele pre ich hodnotenie. Európska únia v dokumente deklaruje, že sústreďí všetko svoje úsilie na preklopenie krízy a vytvorenie podmienok pre konkurencieschopnejšie hospodárstvo s vyššou mierou zamestnanosti. Prioritou stratégie „Europa 2020“ je dosiahnutie rastu, ktorý je inteligentný, udržateľný a inkluzívny.

- A. **Inteligentný rast - vytvorenie** hospodárstva založeného na znalostiach a inovácii,
- B. **Udržateľný rast** - podporovanie ekologickejšieho a konkurencieschopnejšieho hospodárstva, ktoré efektívnejšie využíva zdroje,
- C. **Inkluzívny rast** - podporovanie hospodárstva s vysokou mierou zamestnanosti, ktoré zabezpečí hospodársku, sociálnu a územnú súdržnosť.

Európska únia si vo svojej stratégii do roku 2020 v dokumente „Europa 2020“ stanovila dosiahnutie piatich cieľov:



1. **Zamestnanosť** - zvýšiť mieru zamestnanosti obyvateľov vo veku 20 až 64 rokov na 75 %,
2. **Výskum a vývoj** - zvýšiť úroveň investícií do výskumu a vývoja na 3 % HDP,
3. **Zmena klímy a energetická udržateľnosť** - znížiť emisie skleníkových plynov o 20 % (alebo za predpokladu širšej globálnej dohody až o 30 %) oproti úrovniam z roku 1990, získať 20 % energie z obnoviteľných zdrojov, dosiahnuť 20-percentný nárast efektívnosti vo využívaní energie,
4. **Vzdelávanie** - Znížiť mieru predčasného ukončenia školskej dochádzky pod 10 %, minimálne 40 % podiel obyvateľov vo veku 30 – 34 rokov, ktorí majú ukončené vysokoškolské vzdelanie,
5. **Boj proti chudobe a sociálnemu vylúčeniu** - aspoň o 20 miliónov znížiť počet osôb, ktorým hrozí chudoba a sociálne vylúčenie.

Aby sa zabezpečilo plnenie týchto piatich cieľov, EÚ uplatňuje efektívny systém hospodárskeho riadenia, ktorý slúži na koordináciu politík na úrovni Únie a jednotlivých členských štátov. Neoddeliteľnou súčasťou tohto systému sú aj orgány miestnej samosprávy. Dialóg medzi vnútroštátnymi, regionálnymi a miestnymi orgánmi priblíži priority EÚ verejnosti a posilní v nej pocit zodpovednosti, ktorý je potrebný nato, aby sa do plnenia cieľov stratégie Európa 2020 zapojil každý.

V mnohých krajinách EÚ sú regionálne a miestne orgány zodpovedné za oblasti politiky súvisiace so stratégiou Európa 2020 – je tomu tak aj na Slovensku, kde miestne samosprávy majú zodpovednosť za svoje originálne a prevzaté kompetencie. Je nevyhnutné, aby si všetky úrovne verejnej správy uvedomovali potrebu efektívnej implementácie stratégie „Európa 2020“ na účely dosiahnutia inteligentného, udržateľného a inkluzívneho rastu a aby každý orgán splnil svoje úlohy pri uplatňovaní potrebných zmien.

Aplikáciu stratégie „Európa 2020“ pre jednotlivé členské krajiny sa snaží Európska únia konkretizovať v odporúčaniach pre jednotlivé krajiny. Podľa odporúčania pre Slovenskú republiku slovenské hospodárstvo zaznamenalo jednu z najrýchlejších obnov po finančnej kríze a čelí výzvam, ako je posilnenie domácej výrobnéj základne, diverzifikácia zdrojov rastu, a zároveň konsolidácia dosiahnutého pokroku, pokiaľ ide o štrukturálne reformy a verejné financie.

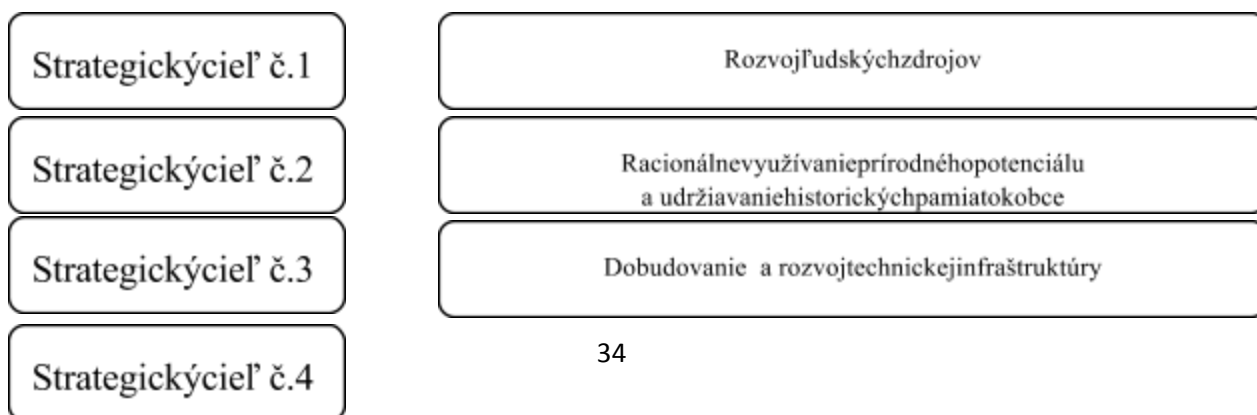
Po spomalení v roku 2013 hospodárska činnosť na Slovensku v roku 2014 opätovne vzrástla. Napriek tomu sa očakáva, že podmienky na trhu práce sa budú zlepšovať len mierne. Na zlepšenie rastového potenciálu Slovenska sú potrebné ďalšie opatrenia. Takisto by sa mali zintenzívniť reformy v oblastiach ako je zamestnanosť, vzdelávanie, podnikateľské prostredie a inovácia, energetika a verejná správa. Hoci celkový deficit verejných financií v roku 2013 dosiahol 2,8 % HDP a očakáva sa, že aj v nadchádzajúcich rokoch zostane pod úrovňou 3 % HDP, korekcia nadmerného deficitu nesie so sebou riziká. Okrem toho sa vláda plánuje naďalej zameriavať na rastovo orientované výdavky, avšak poskytnuté údaje tento cieľ úplne nepotvrdzujú. Odporúčania Európskej komisie pre Slovenskú republiku na rok 2014 v skratke: Komisia vydala šesť odporúčaní pre jednotlivé krajiny určené Slovensku, aby tak pomohla zlepšiť jeho hospodársku výkonnosť. Týkajú sa týchto oblastí: verejné financie, dane, trh práce, vzdelávanie a odborná príprava, sieťové odvetvia, podnikateľské prostredie a efektívnosť verejnej správy.

## 2.1. *Strategické ciele obce*

Naplnenie dlhodobej vízie rozvoja obce Veľké Blahovo vedie cez stanovenie a plnenie strategických cieľov rozvoja obce, ich priorit a opatrení. Tieto boli stanovené predovšetkým na základe problémov, ich príčin a dôsledkov v súčasnom stave obce.

Pre naplnenie dlhodobej vízie boli v PRO Veľkého Blahova stanovené nasledovné strategické ciele:

### **Schéma strategických cieľov PRO Veľké Blahovo:**



Dobudovanie a rozvojsociálnejinfraštruktúry

Zabezpečenieekonomickej stability samosprávy

Základným predpokladom pre splnenie stanovených cieľov je získanie potrebných finančných zdrojov. Ide najmä o financie z verejných fondov, resp. z fondov Európskej únie. Ďalším predpokladom pre úspešné splnenie strategických cieľov je dôsledné vypracovanie a predkladanie programových zámerov a zdôvodnených žiadostí o pridelenie finančných prostriedkov na príslušné inštitúcie.

### **2.1.1. Rozvojová vízia obce**

Rozvojová vízia obce predstavuje takmer zidealizované predstavy obyvateľov obce i manažmentu obecnej samosprávy o tom, ako by obec v dlhodobom horizonte mala vyzerat', ako by mali jej obyvatelia v nej žiť, ako by sa mali v obci cítiť, akú kvalitu života by im obec mala v budúcnosti ponúknuť. Je to vízia predovšetkým pre ekonomicky aktívnu a mladú generáciu obce, ale i vízia pre pokojný a zabezpečený život občanov v poproduktívnom veku.

Predstava alebo rozvojová vízia obce je prvým krokom pre stanovenie žiadaných rozvojových potrieb a vo vecnej rovine slúži na stanovenie dlhodobých i krátkodobých cieľov, priorít a opatrení, ktoré sa v dlhodobom programovom dokumente obce ďalej rozpracovávajú do konkrétnej vecnej podoby.

Vízia obce vychádza z predstáv obyvateľov vyslovených v ankete, na verejných zhromaždeniach občanov i pri iných príležitostiach a aj zo zámerov obecnej samosprávy a jej volených predstaviteľov.

**Formulár č. S 1 – Plánovací formulár – Vízia** (povinný v predpisanej štruktúre)

## Vízia

*Predmetom strategickej vízie je zodpovedanie otázky „ako by obec mala vyzerat' v budúcnosti v strednodobom časovom horizonte 7-8 rokov“. Hlavnou víziou obce je vytvoriť priaznivé podmienky pre život všetkých obyvateľov obce Veľké Blahovo s využitím všetkých dostupných možností a potenciálu. Rozvojová stratégia obce nadväzuje na priority rozvoja a analýzu základných problémov, očakávaní a požiadaviek obyvateľov obce.*

*Ako sme už v predchádzajúcej časti, vízia obce vyplynula aj z analýzy SWOT, pričom táto priamo obsahuje jednotlivé rozvojové ciele, ktoré odpovedajú na uvedenú otázku. V rámci aplikovanej metodiky predstavuje strategická vízia ekvivalent **globálneho cieľa**.*

*Stratégia rozvoja obce Veľkého Blahova stavia predovšetkým na zhodnotení silných stránok a maximálnom využití príležitostí, vzhľadom k tomu, že všetky problémy a potenciálne ohrozenia nepovažujeme za mimoriadne kritické. Táto vízia zahŕňa predstavu občanov, vedenia obce a zástupcov relevantných skupín, ako by mala ich obec vyzerat' v určitom časovom horizonte, na ktoré je pripravované PRO, aké kritériá y mala plniť a čo by malo byť jej poslaním. Ide zároveň o víziu obce, tak ako ju vidia občania v určitom časovom horizonte.*

### **Formulár č. S 2 – Tabuľka strategických cieľov a opatrení (povinný v predpísanej štruktúre)**

<b>Prioritné oblasti</b>			
<b>1. Prioritná oblasť</b>	<b>2. Prioritná oblasť</b>	<b>3. Prioritná oblasť</b>	<b>4. Prioritná oblasť</b>
<b>sociálna</b>	<b>ekonomická</b>	<b>environmentálna</b>	<b>inštitucionálna</b>
<b>Ciele prioritných oblastí</b>			
Cieľom je starostlivosť o ľudské zdroje a zvýšenie ich kvality	Cieľom je udržanie ekonomickej výkonnosti a zvyšovanie	Cieľom je ochrana a tvorba životného prostredia	Cieľom je skvalitňovanie verejnej správy

	konkurencieschopnosti		
<b>Opatrenia prioritných oblastí</b>			
<i>1.1. Rekonštrukcia obecných budov</i>	<i>2.1. Rekonštrukcia a výstavba miestnych komunikácií.</i>	<i>3.1. Vybudovanie splaškovej kanalizácie v obci a v miestnych častiach</i>	<i>4.1. Aktualizácia rozvojových dokumentov</i>
<i>1.2. Organizácia a podpora kultúrnych podujatí</i>	<i>2.2. Rekonštrukcia obecných budov</i>	<i>3.2. Projekt osvety, vzdelávania a propagácie separovaného zberu</i>	<i>4.2. Konceptia financovania aktivít a projektov</i>
<i>1.3. Zlepšenie kvality miestnych komunikácií a chodníkov, vybudovanie cyklotrás</i>	<i>2.3. Vybudovanie kamerového systému v obci.</i>	<i>3.3. Vytvorenie zberného dvora na zber a triedenie separovaného odpadu</i>	<i>4.3. Využívanie spolupráce v regióne</i>
	<i>2.5. Zateplenie multifunkčnej budovy</i>		

Navrhované strategické ciele obce Medveďov na základe prílohy č.8 zákona č.24/2006 Z.z. „*Zákon o posudzovaní vplyvov na životné prostredie*“ nepodliehajú povinnému hodnoteniu ani zisťovaciemu konaniu, nakoľko uvedené činnosti nevytvárajú rámec na posudzovanie a schválenie niektorej z navrhovaných činností uvedených v prílohe č.8 zákona č.24/2006 Z.z.

### 3. Programová časť

---

**Programová časť PRO** nadväzuje na strategickú časť a obsahuje najmä zoznam opatrení a projektov na zabezpečenie realizácie programu rozvoja obce. Programová časť PRO Veľké Blahovo obsahuje celkový prehľad projektov v jednotlivých oblastiach stratégie a základný návrh ukazovateľov je hodnotenie programu rozvoja.

Po schválení PRO a jeho aktualizácii (po schválení jednotlivých operačných programov) sa pozornosť obce sústreďuje na hľadanie možností financovania jednotlivých projektov a efektívne využívanie týchto možností.

#### 3.1. Akčný plán

*Celkový prehľad programu rozvoja obce Veľké Blahovo*

*tabuľka č. 13*

Op	Projekt obce	2015	2016	2017	2018	2019	2020
.							

1	1.1.Rekonštrukcia obecných budov						
	1.2.Organizácia a podpora kultúrnych podujatí .						
2	2.1 Rekonštrukcia a výstavba miestnych komunikácií.						
	2.2 Rekonštrukcia obecných budov						
	2.3 Vybudovanie kamerového systému v obci.						
	2.4.Revitalizácia budovy Základných škôl a Materskej školy						
	2.5.Zateplenie multifunkčnej budovy						
3	3.1 Vybudovanie splaškovej kanalizácie v obci a v miestnych častiach						
	3.2 Projekt osvetly, vzdelávania a propagácie separovaného zberu.						
	3.3 Vytvorenie zberného dvora na zber a triedenie separovaného odpadu						
4	4.1 Aktualizácia rozvojových dokumentov						
	4.2 Koncepcia financovania aktivít a projektov						
	4.3 Využívanie spolupráce v regióne						

<b>Opatrenie</b>	<b>Ciele opatrenia</b>
<b>1.1 Rekonštrukcia obecných budov</b>	Túto oblasť zabezpečuje obec v rámci svojich kompetencií, pre skvalitnenie a perspektívne dobudovanie služieb však môže využiť aj mimorozpočtové zdroje financovania.
<b>1.2 Organizácia a podpora kultúrnych podujatí .</b>	Obec má veľkú históriu v organizovaní kultúrnych podujatí a plánuje pokračovať aj v nasledujúcom období.

*Vecné vymedzenie projektov – Prioritná oblasť ekonomická*

*tabuľka č. 15*

<b>Opatrenie</b>	<b>Ciele opatrenia</b>
<b>2.1 Rekonštrukcia a výstavba miestnych komunikácií.</b>	Cieľom je zabezpečiť celoročnú dostupnosť, bezpečnosť a udržiavanie miestnych komunikácií, chodníkov a verejných priestranstiev. Verejný priestor a starostlivosť oň je kompetenciou samosprávy a je možné kombinovať rozpočtové a mimorozpočtové zdroje financovania.
<b>2.2 Rekonštrukcia obecných budov</b>	Cieľom opatrenia je postupná rekonštrukcia verejných budov zameraná hlavne na ich energetickú efektívnosť.
<b>2.3 Vybudovanie kamerového systému v obci.</b>	Vytváranie podmienok pre bezpečnosť v obci.
<b>2.4 Revitalizácia budovy Základných škôl a Materskej školy</b>	Cieľom je zlepšenie podmienok v školských areáloch.
<b>2.5 Zateplenie multifunkčnej budovy</b>	Cieľom je zlepšiť energetickú efektívnosť budovy.

*Vecné vymedzenie projektov – Prioritná oblasť environmentálna*

*tabuľka č. 16*



<i>Opatrenie</i>	<i>Ciele opatrenia</i>
<b>3.1 Vybudovanie splaškovej kanalizácie v obci a v miestnych častiach</b>	Investičný projekt dobudovania environmentálnej infraštruktúry ako podmienky pre kvalitu života v tejto oblasti.
<b>3.2 Projekt osvetly, vzdelávania a propagácie separovaného zberu.</b>	Cieľom opatrenia je efektívna prevádzka rekonštruovaného verejného osvetlenia v obci.
<b>3.3 Vytvorenie zberného dvora na zber a triedenie separovaného odpadu</b>	Cieľom je zvyšovanie efektivity odpadového hospodárstva.

*Vecné vymedzenie projektov – Prioritná oblasť inštitucionálna*

*tabuľka č. 17*

<i>Opatrenie</i>	<i>Ciele opatrenia</i>
<b>4.1 Aktualizácia rozvojových dokumentov</b>	Sledovanie demografických údajov bude jedným z ukazovateľov pre aktualizáciu rozvojovej dokumentácie v strednodobom horizonte.
<b>4.2 Konceptia financovania aktivít a projektov</b>	V rámci projektu bude spracovaná koncepcia zhodnocujúca všetky možnosti a organizačno-ekonomické modely pre multizdrojové financovanie investičných, ale aj neinvestičných aktivít obce v rokoch 2014-2020 s výhľadom do roku 2030.
<b>4.3 Využívanie spolupráce v regióne</b>	Neinvestičný projekt s charakterom trvalej činnosti.

Plnenie hlavných strategických cieľov dlhodobého rozvoja obce sa realizuje stanovením ich priorit a definovaním jednotlivých konkrétnych opatrení, ktoré sa premietajú do projektov a projektových zámerov.

Vzhľadom na veľkosť obce a rozsah plánovaných aktivít bude obecná samospráva realizovať riešenie uvedených zámerov predovšetkým predkladaním žiadostí na dotácie zo štátnych fondov a z príslušných fondov Európskej únie.

Plnenie strategických cieľov rozvoja obce, stanovených priorit a prijatých opatrením bude rozhodujúcim spôsobom ovplyvňovať postup výstavby veľkých nadregionálnych a celoštátnych investícií v katastrálnom a záujmovom území obce.

Aktualizácia stanovených priorit a prijatých opatrení, pri dodržaní hlavných strategických cieľov rozvoja, bude uskutočňovať obecná samospráva pri každoročnom stanovení hlavných úloh samosprávy a spracovaní obecného rozpočtu. Základom bude stav prípravy jednotlivých

projektov a reálne predpoklady na získanie potrebných finančných prostriedkov.

### ***3.2. Súbor ukazovateľov výsledkov a dosahov vrátane východiskových a cieľových hodnôt***

Súčasťou programovej časti je aj stanovenie ukazovateľov pre hodnotenie PRO. Ukazovatele výsledkov a dopadov pre PRO sú spracované v prehľade vo formulári P2.

**Výstupy projektu** predstavujú práce, služby a tovary, ktoré boli financované počas realizácie aktivít projektu vyjadrené z finančného a vecného hľadiska.

**Výsledok projektu** (výstup programu) predstavuje okamžitý efekt realizácie aktivít projektu (výstupy z aktivít), ktorý je k dispozícii pre cieľovú skupinu alebo predstavuje služby poskytnuté cieľovej skupine.

**Dopad** predstavuje vyjadruje dlhodobý efekt intervencie na danú prioritnú oblasť alebo cieľovú skupinu, ktorý je mimo priamej a výlučnej kontroly subjektu zodpovedajúceho za realizáciu projektu.

**Ukazovatele výstupu** sú obvykle priradené k jednotlivým projektom. Označujú hmatateľné produkty, bezprostredne dosiahnuté realizáciou jednej alebo viacerých aktivít, vyjadrené v merateľných fyzických alebo peňažných jednotkách. Odrážajú skutočnosť, že niečo bolo vytvorené, vyprodukované, zriadené, zrealizované.

**Ukazovatele výsledku** vyjadrujú priamy hmatateľný efekt projektu na cieľovú skupinu projektu bezprostredne po ukončení realizácie projektu a merajú bezprostredný následok, ktorý bol vyvolaný výstupom (preto je medzi výstupom a výsledkom logická väzba).

**Ukazovatele dopadu** vyjadrujú dlhodobý efekt intervencie na územie a cieľovú skupinu, následky dosiahnutých výsledkov projektu, teda príspevok k riešeniu cieľov stanovených pre prioritnú oblasť, potrieb cieľovej skupiny alebo k odstraňovaniu prekážok či využívaniu potenciálu rozvoja územia (preto je medzi výsledkom a dopadom logická väzba).

Z tohto hľadiska preto nemusí byť dosiahnutie strategického cieľa vyjadrené ukazovateľmi dopadu, ale môže byť vyjadrené aj vhodnými ukazovateľmi výsledku. Pre oblasť hodnotenia dopadov pre PRO obce Veľké Blahovo boli ako východiskové hodnoty dopadových ukazovateľov stanovené dopadové ukazovatele na nulovej úrovni a hodnotenie dopadov sa uskutočňuje k termínu roku 2020.

**Formulár č. P 2 – Tabuľka ukazovateľov výsledkov, dopadov (povinný v predpísanej štruktúre)**

Typ ukazovateľa	Názov ukazovateľa	Definícia	Informačný zdroj	Merná jednotka	Výchozí hodnota		
					2014	2017	2020
<b>1.1 Rekonštrukcia obecných budov</b>							
Hlavné – Core ukazovatele: - Výstupu - Výsledku - dopadu	Výstup	Náklady na zrealizované stavebné práce	Obec	Euro	0	25 000	50 000
	Výsledok	Nové bytové jednotky	Štatistika	Počet	0	5	10
	Dopad	Zlepšenie podmienok bývania	Databáza a DATAcube	Počet	0	0	1
<b>1.2 Organizácia a podpora kultúrnych podujatí</b>							
Hlavné – Core ukazovatele: - Výstupu	Výstup	Náklady na poskytnuté služby	Obec	Euro	0	15 000	30 000

- Výsledku dopadu	Výsledok	Počet aktivít/ročne	Obec	Počet	0	10	20
	Dopad	Zrealizované projekty pre zlepšenie podmienok kultúry	Štatistika	Počet	0	1	2
<b>2.1 Rekonštrukcia a výstavba miestnych komunikácií.</b>							
Hlavné – Core ukazovatele: - Výstupu - Výsledku - dopadu	Výstup	Náklady na poskytnuté služby	Obec	Euro	0	20 000	40 000
	Výsledok	Projektová dokumentácia	Obec	Kus	0	4	8
	Dopad	Pripravované projekty technickej infraštruktúry	Štatistika	Počet	0	0	1
<b>2.2 Rekonštrukcia obecných budov</b>							
Hlavné – Core ukazovatele: - Výstupu - Výsledku - dopadu	Výstup	Náklady na realizované stavebné práce	Obec	Euro	0	25 000	25 000
	Výsledok	Zlepšenie energetickej náročnosti budovy	Obec	%	0	30	30
	Dopad	Projekty energetickej efektívnosti	Databáza a DATAcube	počet	0	0	1
<b>2.3 Vybudovanie kamerového systému v obci.</b>							
Hlavné – Core ukazovatele: - Výstupu - Výsledku - dopadu	Výstup	Náklady na dodaný tovar	Obec	Euro	0	0	15 000
	Výsledok	Nové monitorované miesta	Obec	Počet	0	0	10
	Dopad	Zníženie kriminality	Štatistika	%	0	0	8
<b>2.4 Revitalizácia budovy Základných škôl a Materskej školy</b>							
Hlavné – Core ukazovatele: - Výstupu - Výsledku - dopadu	Výstup	Náklady na realizované stavebné práce	Obec	Euro	0	2 000	4 000
	Výsledok	Kapacita podporených škôl/dieťa	Obec	Počet	0	100	200

	Dopad	Počet podporených zariadení školskej infraštruktúry	Štatistik a	Počet	0	1	2
<b>2.5 Zateplenie multifunkčnej budovy</b>							
Hlavné – Core ukazovatele: - Výstupu - Výsledku - dopadu	Výstup	Náklady na realizované stavebné práce	Obec	Euro	0	0	10 000
	Výsledok	Zlepšenie energetickej náročnosti budovy	Obec	%	0	0	30
	Dopad	Projekty energetickej efektívnosti	Databáz a DATAcube	počet	0	0	1
<b>3.1 Vybudovanie splaškovej kanalizácie v obci a v miestnych častiach</b>							
Hlavné – Core ukazovatele: - Výstupu - Výsledku - dopadu	Výstup	Náklady na realizované stavebné práce	Obec	Euro	0	0	20000 00
	Výsledok	Dĺžka novovybudovanej siete	Obec	M	0	0	(bude doplnení)
	Dopad	Zrealizované projekty v oblasti budovania vodovodnej siete	Databáz a DATAcube				
<b>3.2 Projekt osvetly, vzdelávania a propagácie separovaného zberu.</b>							
Hlavné – Core ukazovatele: - Výstupu - Výsledku - dopadu	Výstup	Náklady na realizované stavebné práce	Obec	Euro	0	0	23 000
	Výsledok	Zvýšenie množstva vyseparovaných komunálnych odpadov	Štatistik a	t/rok	0	0	110
	Dopad	Zrealizované projekty v oblasti separovaného zberu odpadu	Databáz a DATAcube	počet	0	0	1
<b>3.3 Vytvorenie zberného dvora na zber a triedenie separovaného odpadu</b>							
Hlavné – Core	Výstup	Náklady na	Obec	Euro	0	0	5000

ukazovatele: - Výstupu - Výsledku - dopadu		realizované stavebné práce					
	Výsledok	Počet vytvorených miest	Obec	Počet	0	0	5
	Dopad	Zvýšenie efektivity odpadového hospodárstva	Štatistik a	Počet	0	0	1
<b>4.1 Aktualizácia rozvojových dokumentov</b>							
Hlavné – Core ukazovatele: - Výstupu - Výsledku - dopadu	Výstup	Poskytnuté služby -náklady	Obec	Euro	0	2500	2500
	Výsledok	Počet aktualizovaných dokumentov	Obec	Počet	0	2	2
	Dopad	Zvýšenie efektivity kontrolovania a dodržiavania plánov	Obec	%	0	50	50
<b>4.2 Konceptia financovania aktivít a projektov</b>							
Hlavné – Core ukazovatele: - Výstupu - Výsledku - dopadu	Výstup	Poskytnuté služby -náklady	Obec	Euro	0	1500	1500
	Výsledok	Počet aktualizovaných dokumentov	Obec	Počet	0	2	2
	Dopad	Počet vypracovaných žiadostí	Štatistik a	Počet	0	6	6
<b>4.3 Využívanie spolupráce v regióne</b>							
Hlavné – Core ukazovatele: - Výstupu - Výsledku - dopadu	Výstup	Poskytnuté služby -náklady	Obec	Euro	0	2000	4000
	Výsledok	Počet pripravených projektov	Obec	Počet	0	3	3
	Dopad	Počet realizovaných projektov	Štatistik a	Počet	0	0	1

#### 4. Realizačná časť

---

**Realizačná časť PRO** nadväzuje na programovú časť vo väzbe na program a navrhnuté ukazovatele. Realizačná časť obsahuje najmä východiská, popis organizačného zabezpečenia, popis komunikačnej stratégie PRO k jednotlivým cieľovým skupinám a popis systému monitorovania a hodnotenia plnenia programu rozvoja obce.

#### **4.1. Popis organizačného zabezpečenia**

**Orgánmi** obce sú obecné zastupiteľstvo a starosta obce. Orgánmi obce sú zo zákona obecné zastupiteľstvo a starosta. Obecné zastupiteľstvo je zastupiteľský zbor obce zložený z poslancov. Najvyšším výkonným orgánom je starosta obce ako predstaviteľ obce. Starosta je štatutárnym orgánom, ktorý vystupuje v majetkovoprávných vzťahoch obce a v pracovnoprávných vzťahoch zamestnancov obce, v administratívno-právných vzťahoch je správnym orgánom. Výkonným orgánom starostu a zastupiteľstva je obecný úrad. Zriadené sú i komisie a je zastúpená aj funkcia zástupcu starostu a hlavného kontrolóra.

**Obecný úrad** vykonáva činnosti spojené so zabezpečením riadneho chodu a naplnením aktivít obce.

#### **Zabezpečenie činností na úrovni programu**

*tabuľka č. 18*

<b>Činnosť</b>	<b>ObZ</b>	<b>Starosta</b>	<b>Komisia ObZ</b>	<b>ObÚ</b>	<b>Kontrolór/Audit</b>
Financovanie	schvaľuje	riadi	hodnotí	vykonáva	
Implementácia	schvaľuje	riadi	hodnotí	vykonáva	
a					
Hodnotenie	schvaľuje	riadi		vykonáva	
Monitoring	schvaľuje	riadi	hodnotí	vykonáva	
Kontrola	schvaľuje	riadi	navrhuje	vykonáva	Vykonáva

V podmienkach obce Veľké Blahovo obecný úrad zabezpečuje výkon činností súvisiacich

s realizáciou PRO. Rozsah činností ObÚ podľa platného organizačného poriadku zodpovedá základným požadovaným činnostiam vo vzťahu k PRO na úrovni programu aj na úrovni jednotlivých projektov. V obci je zabezpečený plynulý tok informácií a zabezpečenie činností potrebných pre realizáciu PRO, ako aj činností v rámci projektového cyklu na úrovni jednotlivých projektov, vrátane procesov s externými subjektami (príprava projektovej dokumentácie, príslušné povolenia, proces verejného obstarávania, dodávky služieb, tovarov a stavebných prác) a prípravu žiadostí o doplnkové zdroje financovania (vrátane zainteresovania externých subjektov v prípade nedostatočnej kapacity ObÚ). Existujúca kapacita organizačného zabezpečenia realizácie obce Veľké Blahovo je zabezpečená v dostatočnej miere v rámci celého projektového cyklu.

**Zabezpečenie činností projektového cyklu**

*tabuľka č. 19*

<b>Činnosť</b>	<b>ObZ</b>	<b>Starosta</b>	<b>Komisia ObZ</b>	<b>ObÚ</b>	<b>Externé subjekty</b>
Fundraising		vykonáva			Vykonáva
Identifikácia	schvaľuje		navrhuje	spolupracuje	Vykonáva
Príprava				vykonáva	Vykonáva
Financovanie	schvaľuje		hodnotí	vykonáva	Spolupracuje
Kontraktácia		vykonáva		spolupracuje	
Implementácia				vykonáva	Vykonáva
Monitorovanie	schvaľuje		hodnotí	vykonáva	Vykonáva
Korekcie	schvaľuje		navrhuje	vykonáva	Vykonáva

## **4.2. Komunikácia a publicita**

**Zabezpečenie realizácie PRO** je dosahované koordinovaným prístupom a spolupracou. Rôzne formy komunikácie budú súčasťou každého z pripravovaných a realizovaných projektov PRO v rámci informovanosti a publicity alebo v rámci komunikácie zainteresovaných cieľových skupín pri príprave a realizácii jednotlivých projektov.



Hlavným cieľom komunikačnej stratégie je komunikácia s občanmi a dosiahnutie stavu, aby bol každý občan o všetkých súvislostiach, ktoré pre neho z PRO a jeho realizácie vyplynú, informovaný včas, v dostatočnom rozsahu a primeranou formou. **Podstatný a hlavný nástroj komunikácie obce predstavuje webová stránka obce ([www.velkeblahovo.sk](http://www.velkeblahovo.sk)) so sprievodnými komunikačnými kanálmi: informačná tabuľa, rozhlas, noviny.** Komunikácia vo vzťahu k PRO je okrem cieľovej skupiny „obyvatelia“ zameraná na dve cieľové podskupiny: **organizácie, zamestnanci.** Komunikácia so strategickými sociálno-ekonomickými partnermi a organizáciami je obsahom jedného z projektov PRO na roky 2014-2020 a bude prebiehať kontinuálne v rámci tohto projektu a nepotrebuje žiadne mimoriadne opatrenia. Komunikácia so zamestnancami je súčasťou ich bežnej činnosti a nepotrebuje žiadne mimoriadne opatrenia.

Všestranným nástrojom komunikácie, ale aj hodnotenia, monitorovania a kontroly je „Materiál na rokovanie obecného zastupiteľstva“. Vstupné údaje pripravujú v dostatočnom predstihu zamestnanci obecného úradu, na príprave materiálu sa stanoviskami podieľajú komisie zastupiteľstva ako poradné orgány ObZ, stanovisko k materiálu dáva v prípade potreby kontrolór/audit, rokujú o ňom poslanci obecného zastupiteľstva, materiál je verejne prístupný a obecné zastupiteľstvo je verejné (o zastupiteľstve je informované obyvateľstvo a organizácie všetkými informačnými kanálmi).

**Počas programového obdobia 2014-2020 sú naplánované 3 aktivity na predloženie tohto typu materiálu do obecného zastupiteľstva:**

- aktivity týkajúce sa samotného procesu informovanosti a schvaľovania dokumentu
- aktivity týkajúce sa každoročného hodnotenia dokumentu PRO
- aktivity týkajúce sa schvaľovania nových akčných plánov PRO a schvaľovaniarozpočtov pre navrhované projektové zámery vrátane prípadných korekcií

Z hľadiska efektivity nie je vylúčené ani spojenie aktivity týkajúcej sa hodnotenia PRO za

daný rok s návrhom nového akčného plánu.

**Formulár č. R 3 – Záznam z monitorovania (povinný v predpísanej štruktúre)**

**Monitorovanie a hodnotenie**

Správa o plnení akčného plánu obce Veľké Blahovo k 31. 12. 2015 bude spracovaná v zmysle Programu rozvoja obce Veľké Blahovo na obdobie 2014-2020. Cieľom monitoringu akčného plánu obce je zostaviť komplexnú informáciu o tom, ako s plnia opatrenia navrhnuté v PRO počas celého obdobia platnosti dokumentu v rokoch 2014-2020. Tieto údaje sú k dispozícii pre samosprávu a širokú verejnosť.

Akčný plán obce Veľké Blahovo je zoradený podľa priorít, oblastí a opatrení. Ku každému opatreniu je priradený garant – odborný útvar Obecného úradu, ktoré úlohou je zabezpečiť realizáciu navrhnutých aktivít a monitorovať ich plnenie. Odpočet aktivít v akčnom pláne je spracovaný z pohľadu obce Veľké Blahovo

Aktuálna verzia akčného plánu bude dostupná na webovej stránke: [www.velkeblahovo.sk](http://www.velkeblahovo.sk)

Pripomienky k akčnému plánu obce je možné zaslať e-mailom na adresu:

[obec.velkeblahovo@stonline.sk](mailto:obec.velkeblahovo@stonline.sk)

Ďalší monitoring k akčnému plánu sa uskutoční dňa: 30. 06. 2016

**Formulár č. R 5 – Plán hodnotenia a monitorovania (povinný v predpísanej štruktúre)**

**Plán priebežných hodnotení PRO na programové obdobie 2014-2020**

Typ hodnotenia	Vykonať prvýkrát	Dôvod vykonania/periodocita
Strategické hodnotenie	2017	V zmysle príslušných ustanovení Zákona NR SR 539/2008 Z.z. o podpore regionálneho rozvoja .
Tematické hodnotenie časti PHSR	2017	Ak bola téma identifikovaná ako riziková vo výročnej monitorovacej správe za predchádzajúci PHSR
Ad hoc mimoriadne hodnotenie		Pri značnom odklone od stanovených cieľov a/alebo zmene stanovených cieľov jednotlivých prioritných oblastí a/alebo zmene hodnôt ukazovateľov.

		Pri návrhu na revíziu PHSR.
<b>Ad hoc hodnotenie celého PHSR alebo jeho časti</b>	2020	Na základe rozhodnutia starostu o príprave hospodárskeho a sociálneho rozvoja na programové obdobie 2020-2027.

## 5. Finančná časť

**Finančný plán** predstavuje indikatívne kvalifikované odhady pre rozpočty jednotlivých projektov, v prípadoch kde to bolo možné priamo rozpočtované náklady. Indikatívne odhady sa budú upresňovať pri prvej aktualizácii dokumentu, ktorá sa očakáva v druhej polovici roka 2015 po definitívnom schválení všetkých operačných programov Programového obdobia 2014-2020 a systému finančného riadenia EŠIF.

### 5.1. Finančné zabezpečenie

Obec samostatne rozhoduje a uskutočňuje všetky úkony súvisiace so správou obce a jej majetku. Osobitný zákon upravuje jej všetky záležitosti ako aj samosprávnú pôsobnosť. Obec financuje svoje potreby predovšetkým z vlastných príjmov, zo štátnych dotácií, ako aj z ďalších zdrojov.

Obec využíva príležitosti v oblasti podávania žiadostí a projektov o nenávratné zdroje financovania a prostriedky z fondov EU, zo štátnych, regionálnych alebo iných možných zdrojov.

*Formulár č. F 3 – Model viaczdrojového financovania – intervenčná matica (povinný v predpísanej štruktúre)*

Viaczdrojové financovanie							
Prioritná oblasť	Celkové náklady	Verejné zdroje					Súkromné zdroje
		EÚ	Štát	VÚC	Obec	Spolu	
<b>Oblasť I.</b>	<b>110.000</b>						
1.1	75 000		71 000		4 000		

1.2	45 000		42 000		3 000		
<b>Oblasť II.</b>	<b>151. 000</b>						
2.1	60 000		57 000		3 000		
2.2	50 000		47 000		3 000		
2.3	15 000		14 000		1 000		
2.4	20 000		19 000		1 000		
2.5	6 000		5 700		300		
<b>Oblasť III.</b>	<b>2. 028 000</b>						
3.1	2 000 000		1 900 000		100 000		
3.2	23 000		21 000		2 000		
3.3	5 000		4 700		300		
<b>Oblasť IV.</b>	<b>17. 000</b>						
4.1	5 000		4 700		300		
4.2	3 000		2 800		200		
4.3	9 000		8 500		500		

Zdroj: vlastné spracovanie

*Formulár č. F 5 – Indikatívny rozpočet - sumarizácia (povinný v predpisanej štruktúre)*

	Rok										Spolu
	2014	2015	2016	2017	2018	2019	2020	2021	2022	2023	
<b>I.Oblasť-sociálna</b>	0,28	0,10	0,18	0,5	0,11	0,10	0,15	0,11	0,19	0,13	<b>1,85 mil. €</b>
<b>II.Oblasť-ekonomická</b>	0,22	0,03	0,01	0,20	0,09	0,28	0,21	0,15	0,11	0,13	<b>1,43 mil. €</b>
<b>III.Oblasť-enviro-mentálna</b>	0,14	0,07	0,10	0,05	0,03	0,07	0,06	0,08	0,12	0,04	<b>0,76 mil. €</b>
<b>IV.Oblasť-inštitucionálna</b>	0,05	0,05	0,08	0,04	0,02	0,08	0,01	0,03	0,01	0,02	<b>0,39 mil. €</b>

												€
--	--	--	--	--	--	--	--	--	--	--	--	---

Zdroj: vlastné spracovanie

## Záver

---

### Postup spracovania PRO

Program rozvoja obce je účelovo spracovaný, najmä z hľadiska cieľov a priorít rozvoja SR a možností využívania fondov EÚ.

Postup spracovania PRO je v súlade s Metodikou na vypracovanie PRO obce v zmysle novely zákona o podpore regionálneho rozvoja schválenej vládou SR 18. júna 2014. Samotnú chronológiu prípravy a vypracovania možno popísať nasledovne:

- 1) Vypracovanie *socio-ekonomickej analýzy obce*, v ktorej boli identifikované tendencie súčasného socio-ekonomického vývoja obce. Analýza bola zameraná na oblasti: rozvojový potenciál, ľudské zdroje, ekonomika, občianska vybavenosť, vzdelávanie a kultúra a životné prostredie.
- 2) Vypracovanie *analýzy realizovaných opatrení*, v rámci ktorej sa zhodnotili doterajšie skúsenosti predstaviteľov obce s implementáciou programov a podporou regionálneho rozvoja.
- 3) Vyhotovenie *SWOT analýzy*.

- 4) **Určenie kľúčových disparít a hlavných faktorov rozvoja**, vychádza z identifikácie hlavných problémov, ktoré PRO rieši a určenia potenciálu pre toto riešenie.
- 5) **Definovanie samotnej stratégie**. Tento bod priamo nadväzuje na SWOT analýzu s cieľom odstrániť, alebo zmierniť identifikované disparity pomocou využitia potenciálu reprezentovaného určenými faktormi rozvoja.
- 6) Vymedzenie opatrení a aktivít. Vychádza zo strategickej vízie obce, výsledkov analýz a stratégie PRO. V rámci aktivít ide o činnosti, ktoré budú v rámci vymedzených opatrení podporené. Opatrenia predstavujú súhrn aktivít pomáhajúcich realizovať priority.
- 7) Definovanie merateľných ukazovateľov a **opis rozvojovej stratégie**.
- 8) Zostavenie finančného plánu. Východiskom boli disponibilné finančné zdroje obce a vymedzené opatrenia a aktivity.
- 9) **Definícia priorít a opatrení**.
- 10) Kompletizácia PRO.
- 11) Schvaľovanie a publikovanie PRO

V rámci samotnej prípravy PRO prebiehalo zhromažďovanie aktuálnych informácií a dokumentov, spracovanie, porovnávanie a hodnotenie informácií, organizačné zabezpečenie a spracovanie získaných podkladov obce.

Dôvodom pre vypracovanie programu rozvoja bola potreba komplexného strategického rozvojového dokumentu, ktorý by pokrýval aj aspekty sociálneho, ekonomického, kultúrneho a inštitucionálneho rozvoja, ktoré v územnom pláne nie sú riešené Preto sa pre obdobie nasledujúcich 5 rokov, t.j. s platnosťou do roku 2020 vypracúva nový komplexný plánovací dokument spĺňajúci aktuálne kritériá strategického plánu pre úroveň miestnej samosprávy, ktorým je Program rozvoja obce.

## Prílohy

---

### *Príloha č. 1 k PRO Veľké Blahovo*

#### *Zoznam partnerov zapojených do spracovania PRO:*



EPIC Partner a.s.

Dunajské nábrežie 14

945 01 Komárno

Tel.: 0944/ 211 405

E-mail: [info@epicpartner.sk](mailto:info@epicpartner.sk)

IČO: 48038521

DIČ: 2120034510

Web: [www.epicpartner.sk](http://www.epicpartner.sk)

Obchodná spoločnosť zapísaná v Obchodnom registri Okresného súdu Nitra, oddiel: Sa, vložka č. 10492/N

## ***Príloha č. 2 k PRO obce Veľké Blahovo***

### **Zoznam informačných zdrojov použitých v PRO:**

#### ***Základné východiskové dokumenty na miestnej úrovni***

- Program rozvoja obce Veľké Blahovo 2007-2013,
- Koncepcia odpadového hospodárstva Obce Veľké Blahovo v rokoch 2009-2013,
- Rating obce.

#### ***Základné východiskové dokumenty na úrovni kraja***

- Program hospodárskeho, sociálneho a kultúrneho rozvoja TTSK 2007 – 2013,
- Územný plán VÚC TTSK,
- Regionálna inovačná stratégia TTSK, 2011.



### ***Základné východiskové dokumenty na národnej úrovni***

- Partnerská dohoda na roky 2014-2020,
- Operačné programy – Kvalita životného prostredia, Integrovaná infraštruktúra, Efektívna verejná správa, Ľudské zdroje, Výskum a inovácie, Integrovaný operačný program a ostatné,
- Národná stratégia regionálneho rozvoja Slovenskej republiky (2014),
- Základné východiskové dokumenty na nadnárodnej úrovni,
- Stratégia Európa 2020,
- Spoločenský strategický rámec EK.

### ***Súvisiace legislatíva:***

- Zákon NR SR č. 539/2008 Z.z.
- Zákon NR SR č. 369/1990 Z.z.
- Partnerská dohoda SR na roky 2014-2020
- Národná stratégia regionálneho rozvoja
- priority Nitrianskeho samosprávneho kraja
- Regionálna integrovaná územná stratégia

## ***Príloha č. 3 k PHSR obce Veľké Blahovo***

### **Zoznam použitých skratiek:**

PRO – Plán sociálneho rozvoja

NR SR – Národná rada Slovenskej republiky

EŠIF – Európske štrukturálne a investičné fondy

RIUS – Regionálna integrovaná územná stratégia

TTSK – Trnavský samosprávny kraj

VÚC – Vyšší územný celok

ČSR – Česko – slovenská republika

NNKP – Nehnutel'né národné kultúrne pamiatky

KO – Komunálny odpad

MŠ – Materská škola

ZŠ – Základná škola

VŠ – Vysoká škola

ÚPSVaR – Úrad práce, sociálnych vecí a rodiny

ČOV – Čistiareň odpadových vôd

NFP – Nenávratný finančný príspevok

ObÚ – Obecný úrad

ObZ – Obecné zastupiteľstvo