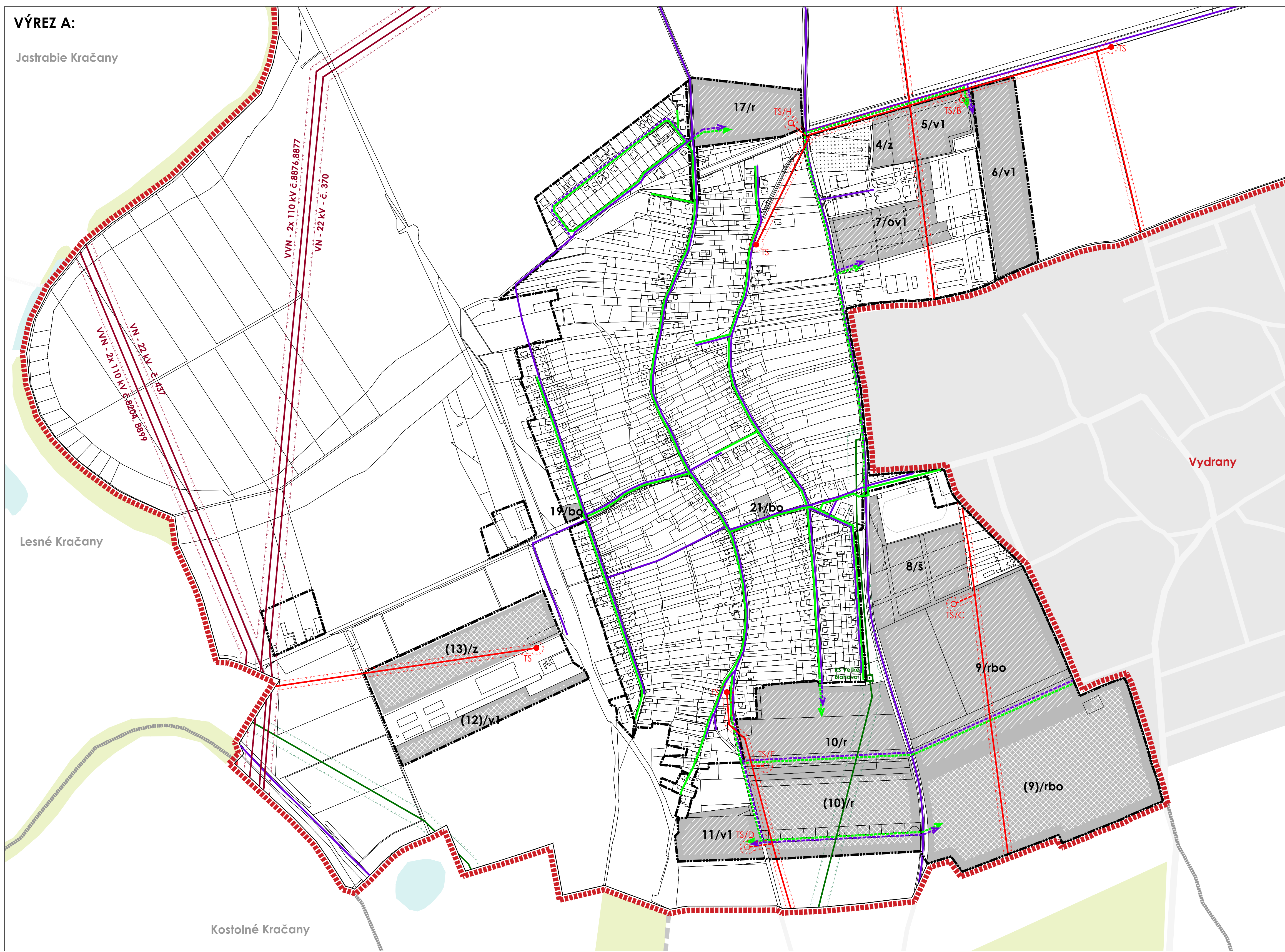


VÝREZ A:

Jastrabie Kračany

Lesné Kračany

Kostolné Kračany



LEGENDA:

ADMINISTRATÍVNE HRANICE

HRANICA KATASTRÁLNEHO ÚZEMIA
HRANICA ZASTAVANÉHO ÚZEMIA

LIMITY VYUŽITIA ÚZEMIA

OCHRANNÉ PÁSMA VŠETKÝCH DRUHOV

ROZVOJOVÉ PLOCHY A ICH OZNAČENIE

ROZVOJOVÉ PLOCHY A ICH OZNAČENIE

ZÁSOBOVANIE PLYNOM

REGULAČNÁ STANICA PLYNOM

VTL PLYNOVOD

STL PLYNOVOD

ZÁSOBOVANIE ELEKTRICKOU ENERGIU

110 KV VZDUŠNÉ VEDENIE




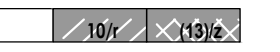
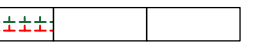
22 KV VZDUŠNÉ/ KÁBLOVÉ VEDENIE

TRAFOSTANICA

TELEKOMUNIKÁCIE

TRASY PODZEMNÝCH OZNAMOVACÍCH VEDENÍ ST

STAV NÁVRH VÝHEAD



SCHVAĽOVACIA DOLOŽKA

OBEC VEĽKÉ BLAHOVO POTVRDZUJE PLATNOSŤ ÚZEMNOPLÁNOVACEJ DOKUMENTÁCIE V ZMYSLE UZNESENIA OZ Č. 8/2019/66 ZO DŇA 19.06.2019.

STAROSTKA OBCE:
Júlia Gányovicsová

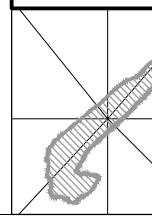
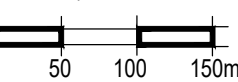
PEČIATKA A PODPIS: _____



ÚZEMNÝ PLÁN OBCE
VEĽKÉ BLAHOVO

NÁVRH - Čistopis

MIERKA:



Výkres riešenia verejného technického vybavenia II.

5.2

OBSTARÁVATEĽ:
OBEC VEĽKÉ BLAHOVO

SPRACOVATEĽ:
DMTeam s.r.o.

MIERKA:
1:5 000
DÁTUM:
2019

