

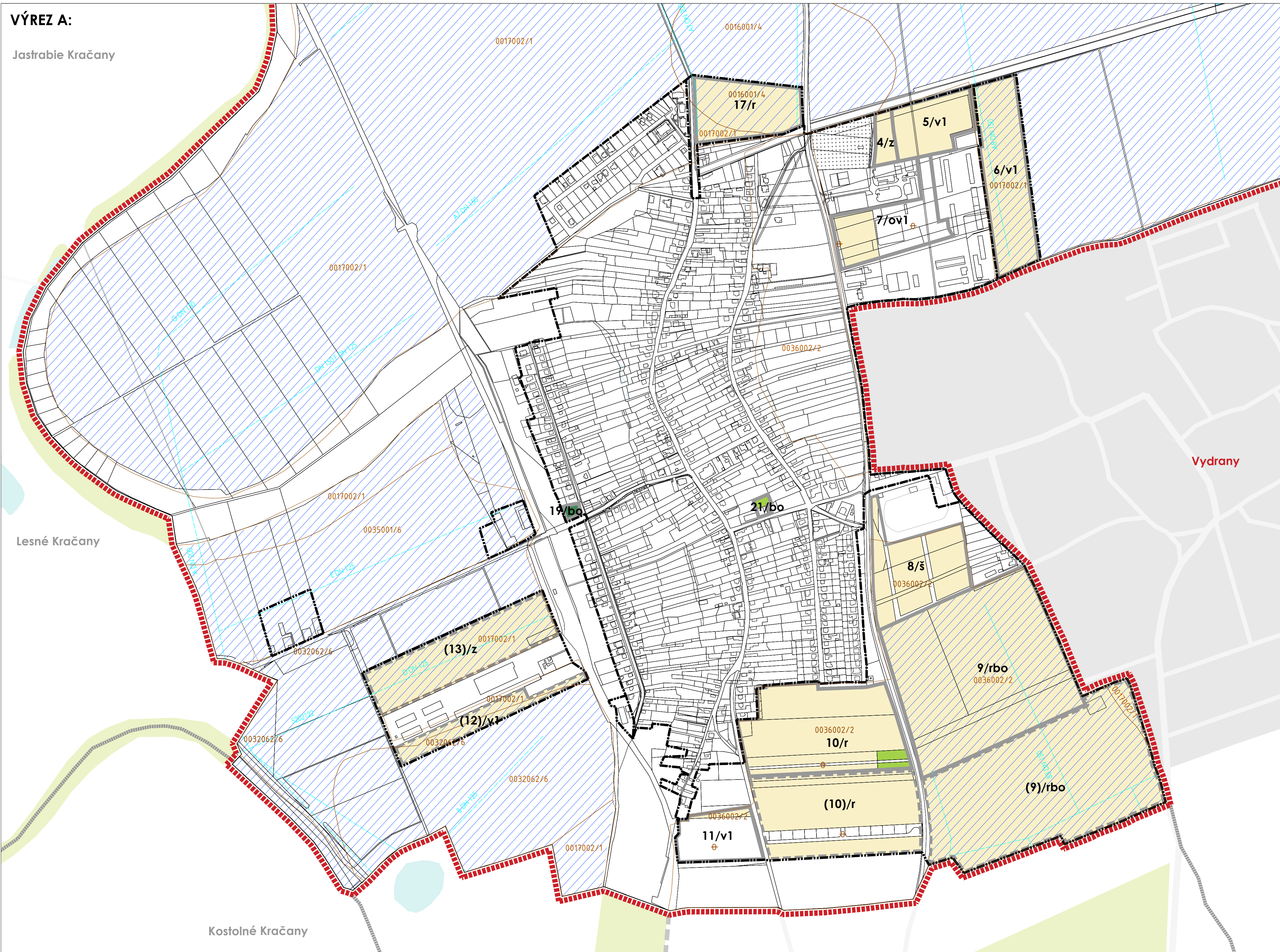
VÝREZ A:

Jastrabie Kračany

Lesné Kračany

Kostolné Kračany

Vydrany



LEGENDA:

ADMINISTRATÍVNE HRANICE

HRANICA KATASTRÁLNEHO ÚZEMIA
HRANICA ZASTAVANÉHO ÚZEMIA

LIMITY VYUŽITIA ÚZEMIA

HRANICE A KÓDY BPEJ / SKUPINA KVALITY
ÚZEMIE S HYDROMELIORAČNÝMI OPATRENAMI
ZÁVLHOVÉ POTRUBIE

HLAVNÉ FUNKČNÉ VYUŽITIE

VODNÉ PLOCHY, TOKY, ODVODŇOVACIE KANÁLE
LESNÁ VEGETÁCIA

POLNOHOSPODÁRSKA PÔDA:



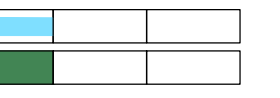
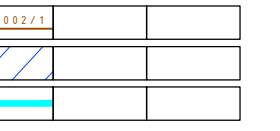
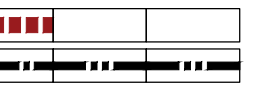
ORNÁ PÔDA

ZÁHRADY (MIMO ZÁHRAD PRI RD)

ROZVOJOVÉ ZÁMERY OBCE

ROZVOJOVÉ PLOCHY A ICH OZNAČENIE

STAV NÁVRH VÝHEAD



SCHVAĽOVACIA DOLOŽKA

OBEC VEĽKÉ BLAHOVO POTVRDZUJE PLATNOSŤ ÚZEMNOPLÁNOVACEJ
DOKUMENTÁCIE V ZMYSLE UZNESENIA OZ Č. 8/2019/66 ZO DŇA 19.06.2019.

STAROSTKA OBCE:
Júlia Gányovicsová

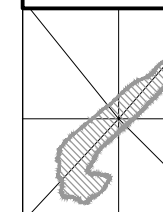
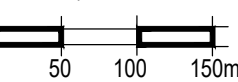
PEČIATKA A PODPIS: _____



ÚZEMNÝ PLÁN OBCE
VEĽKÉ BLAHOVO

NÁVRH - Čistopis

MIERKA:



Výkres perspektívneho použitia PP a LP
na nepoľnohospodárske účely

7

OBSTARÁVATEĽ:
OBEC VEĽKÉ BLAHOVO

SPRACOVATEĽ:
DMTeam s.r.o.

MIERKA:
1:5 000
DÁTUM:
2019

