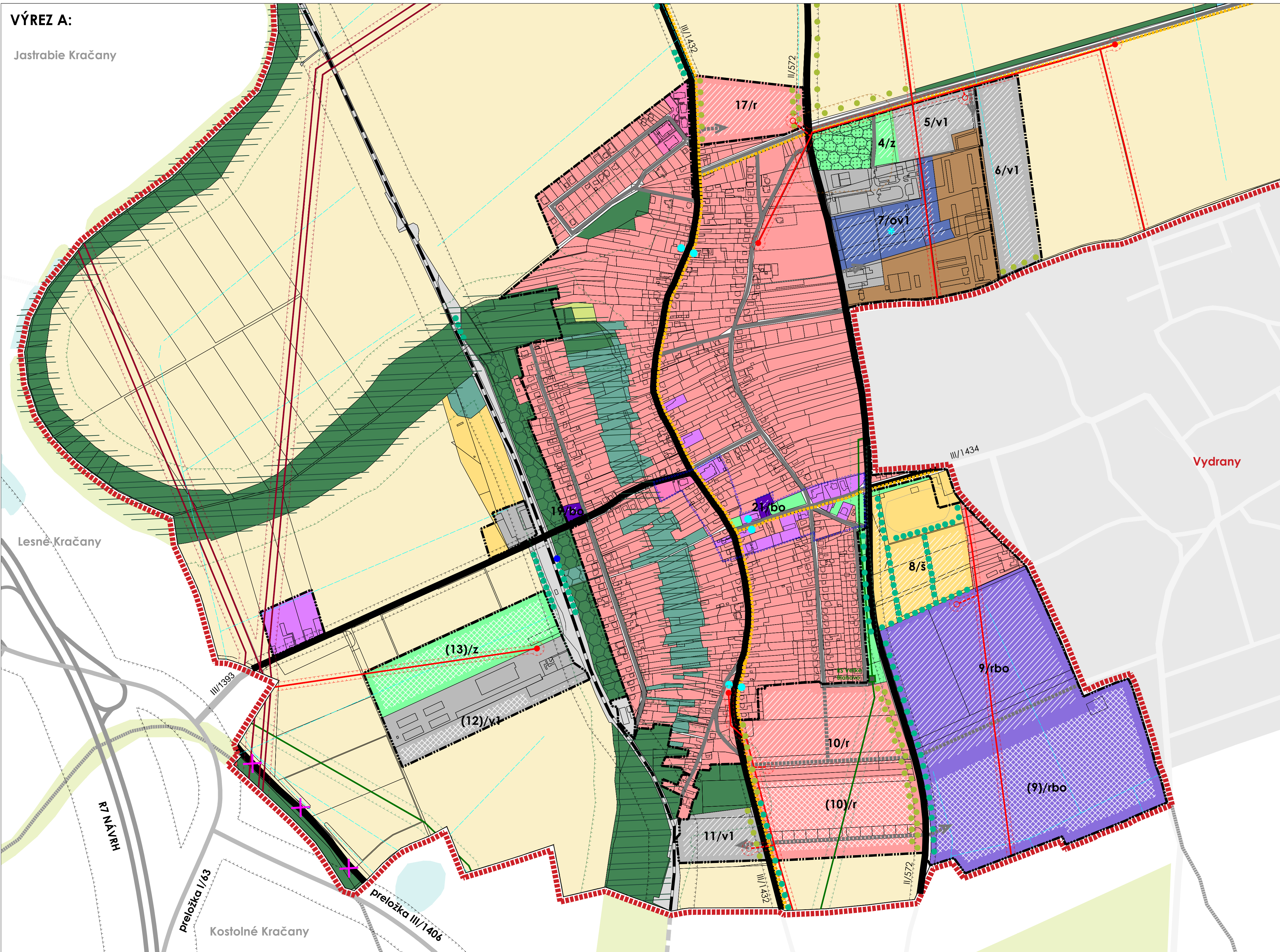


**VÝREZ A:**

Jastrabie Kračany



**LEGENDA:**

**ADMINISTRATÍVNE HRANICE**

HRANICA KATASTRÁLNEHO ÚZEMIA  
HRANICA ZASTAVANÉHO ÚZEMIA

**LIMITY VYUŽITIA ÚZEMIA**

**VODOJEM**

ZÁVLAHOVÉ POTRUBIE  
110 KV VZDUŠNÉ VEDENIE  
22 KV VZDUŠNÉ / KÁBLOVÉ VEDENIE  
ELEKTRICKÉ STANICE  
REGULAČNÁ STANICA PLYNU  
VTL PLYNOVOD

PODMÁČANÉ TRVÁLÉ TRÁVNE PORASTY A MOČIARE  
OCHRANNÉ PÁSMA VŠETKÝCH DRUHOV  
ostatné limity využitia územia pozri výkres č. 3.2

**KOMUNIKAČNÝ SYSTÉM A SYSTÉM HROMADNEJ DOPRAVY**

ZBERNÉ KOMUNIKÁCIE - CESTY II, A III, TRIEDY  
MIESTNE KOMUNIKÁCIE  
ŽELEZNIČNÁ TRÁŤ  
CYKLOTRASA  
ZASTÁVKY HD / ŽELEZNIČNÁ ZASTÁVKA

**HLAVNÉ FUNKČNÉ VYUŽITIE - ÚZEMIE EXISTUJÚCEJ ZÁSTAVBY (STABILIZOVANÉ) A ÚZEMIE S PREDPOKLADOM LOKALIZÁCIE ZÁSTAVBY (NOVÉ ROZVOJOVÉ PLOCHY)**

PLOCHY RODINNÝCH DOMOV, VRÁTANE SÚKROMNEJ ZELENE - "r"  
PLOCHY BYTOVÝCH DOMOV - "b"  
PLOCHY OBČIANSKEJ VYBAVENOSTI - "o"  
PLOCHY PRIEMYSELNEJ VÝROBY A SKLADOV - "v1"  
PLOCHY POĽNOHOSPODÁRSKEJ VÝROBY A SKLADOV - "v2"  
ZMIEŠANÉ PLOCHY BYTOVÝCH DOMOV A OBČIANSKEJ VYBAVENOSTI - "bo"  
ZMIEŠANÉ PLOCHY RODINNÝCH DOMOV, BYTOVÝCH DOMOV A OBČIANSKEJ VYBAVENOSTI - "rbo"  
ZMIEŠANÉ PLOCHY OBČIANSKEJ VYBAVENOSTI, PRIEMYSELNEJ VÝROBY A SKLADOV - "ov1"  
PLOCHY ŠPORTU A TEĽOVÝCHOVY - "s"  
PLOCHY DOPRAVNEJ VYBAVENOSTI - "d"  
PLOCHY TECHNICKEJ VYBAVENOSTI - "t"  
PLOCHY PARKOVEJ ZELENE - "z"  
PLOCHY POHREBISKA (CINTORÍNA) - "p"

**HLAVNÉ FUNKČNÉ VYUŽITIE - NEZASTAVANÉ ÚZEMIE (NEURBANIZOVANÉ)**

**POĽNOHOSPODÁRSKA KRAJINA - "k"**

ORNÁ PÓDA  
TRVÁLÉ TRÁVNE PORASTY

**PRVKY EKOLOGICKEJ STABILITY - "e"**

VODNÉ PLOCHY A TOKY  
LESY  
NELESNÁ DREVINOVÁ VEGETÁCIA  
BIOKORIDOR REGIONÁLNEHO VÝZNAMU  
INTERAKČNÝ PRVOK PLOŠNÝ  
INTERAKČNÝ PRVOK LÍNOVÝ

**ROZVOJOVÉ ZÁMERY OBCE**

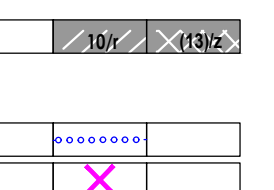
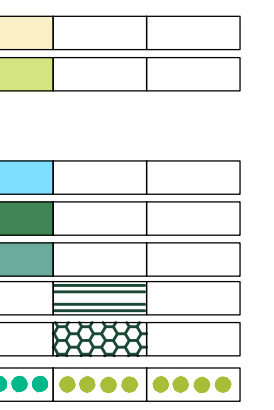
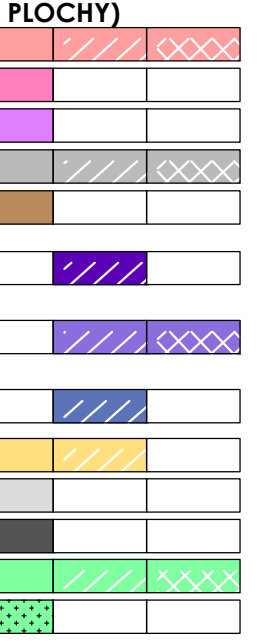
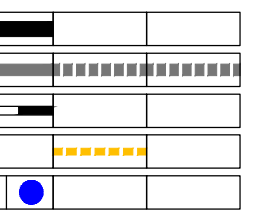
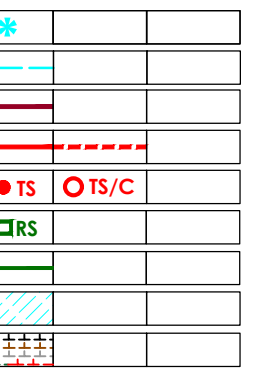
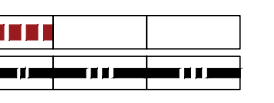
**ROZVOJOVÉ PLOCHY:**

ROZVOJOVÉ PLOCHY A ICH OZNAČENIE

**INÉ ZÁMERY:**

CENTRÁLNA ZÓNA OBCE  
JAVY NA ZRUŠENIE

STAV NÁVRH VÝHEAD



**SCHVAĽOVACIA DOLOŽKA**

OBEC VEĽKÉ BLAHOVO POTVRDZUJE PLATNOSŤ ÚZEMNOPLÁNOVACEJ DOKUMENTÁCIE V ZMYSLE UZNESENIA OZ Č. 8/2019/66 ZO DŇA 19.06.2019.

STAROSTKA OBCE:  
Júlia Gányovicová

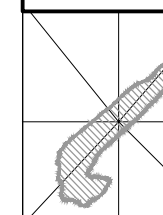
PEČIATKA A PODPIS: \_\_\_\_\_



ÚZEMNÝ PLÁN OBCE  
**VEĽKÉ BLAHOVO**

NÁVRH - Čistopis

MIERKA:  
0 50 100 150m



Komplexný návrh priestorového usporiadania a funkčného využitia územia **2.2**

OBSTARÁVATEL:  
OBEC VEĽKÉ BLAHOVO

SPRACOVATEL:  
DMTeam s.r.o.

MIERKA:  
1:5 000  
DÁTUM:  
2019

